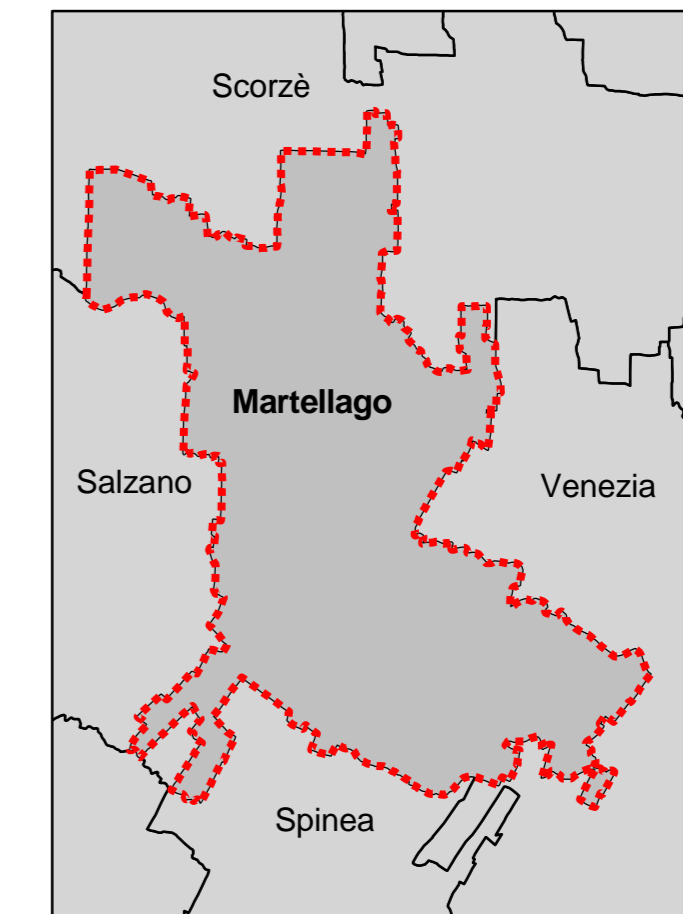


## Carta dell'assetto litologico



IL SINDACO Giovanni Brunello  
L'ASSESSORE ALL'URBANISTICA E S.I.T. Pierangelo Molena  
IL DIRETTORE GENERALE dott. Silvano Longo  
**GRUPPO DI PROGETTAZIONE**  
REGIONE VENETO  
Direzione Regionale Urbanistica e B.R.A.A.  
arch. Vinicio Fabris - arch. Vittorio Milan  
PROVINCIA DI VENEZIA  
Pianificazione Territoriale e Urbanistica  
arch. Silvio Garotto - arch. Alberto Nardo  
COMUNE DI MARTELLAGO  
Settore Assetto del Territorio  
arch. Nadia Rossetto - dott. urb. Giovanni Rizzato  
geom. Raffaella Maran - dott. Alessandro Calzavara  
AGRI.TE.CO - dott. urb. Alessandro Calzavara  
METROPOLAN arch. Enrico Ferraguti  
VALUTAZIONE COMPATIBILITA' IDRAULICA E PIANO  
DELLE ACQUE: Consorzio di Bonifica Acque Risorgive  
ing. Carlo Bandorinich - dott. urb. Davide Denurich  
geom. Renato Ghisari  
Collaborazioni: Settore Edilizia Privata  
geom. Denis Corò - arch. Valentina Gabbia  
V.A.S. - VINCA  
METROPOLAN arch. Enrico Ferraguti  
**CONSULENZE**  
ASPETTI GEOLOGICI: geol. Bruno Monopoli  
ASPETTI GIURIDICO NORMATIVI: avv. Primo Michelian  
PEREQUAZIONE URBANISTICA E CREDITO EDILIZIO:  
M.E.S.A. s.r.l.: prof. Ezio Moelli - dott.ssa. Antonella Faggiani


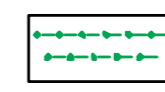





LUGLIO 2010

Elaborato  
16  
Scala  
1:10.000

## Carta dell'assetto litologico

LEGENDA

N.T.A.

-  Confine comunale
-  Materiali alluvionali, fluvio-glaciali, morenici o lacustri a tessitura prevalentemente limo-argillosa
-  Materiali alluvionali, fluvio-glaciali, morenici o lacustri a tessitura prevalentemente sabbiosa
-  Prova penetrometrica
-  Sondaggio
-  Trincea
-  Altro tipo di indagine