



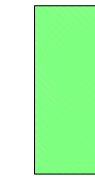



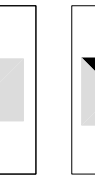





LEGENDA

-  AMBITO D'INTERVENTO P.d.L. Z.T.O. C2/6 " RIVIERA 2 "
-  SUPERFICE A PARCHEGGIO IN GREE BLOCK (semipermeabile)
-  SUPERFICE STRADALE IN GREEN BLOCK (semipermeabile)
-  SUPERFICE STRADALE IN ASFALTO (impermeabile)
-  SUPERFICE A VERDE PUBBLICO (permeabile)
-  SAGOMA INDICATIVA FABBRICATI
-  STRADA PUBBLICA ESISTENTE
-  POZZETTO CLS RETE TELECOM ESISTENTE
-  POZZETTO CLS 120 x 60 CON COLONNINA
-  POZZETTO CLS 60 x 60 CON CHIUSINO IN GHISA
-  LINEA RETE TELECOM DI PROGETTO IN PVC Ø 125
-  TUBO RETE TELECOM PER ALLACCIO ABITAZIONI IN PVC Ø 63

CITTA' METROPOLITANA DI VENEZIA COMUNE DI MARTELLAGO

OGGETTO INTERVENTO DI URBANIZZAZIONE P.d.L. C2/6 MARTELLAGO
Denominato "RIVIERA 2"

PROPRIETA' FURLAN GIANFRANCO
via Mascagni 38, 30030 Martellago (VE)

PROGETTISTA Arch. ZANATTA GIANPAOLO
VIA Mann 91, 30100 Mestre-Venezia (VE)
DIRETTORE Geom. CAMPAGNARO MATTEO
LAVORI P.D.L. Via Fapanni 43, 30030 Martellago (VE)

UBICAZIONE: COMUNE DI MARTELLAGO - Via Mascagni
Foglio 9 - Mapp. 1071, 1072, 1073, 1074, 1075, 1076, 077, 1078, 1079

DATA Luglio 2020
SCALA 1:500

TAVOLA **6** PROGETTO RETE TELECOM

