



Comune di Martellago Venezia		
16 NOV 2010		
Nr.0026682	Titolario	
	6	1

## COMUNE DI MARTELLAGO

Decreto 35 del 29/05/2009

### Consorzio di bonifica Acque Risorgive (derivante dall'accorpamento dei Consorzi di Bonifica Dese Sile e Sinistra Medio Brenta)

Unità locale di Mirano  
Via Guglielmo Marconi, 11 - 30035 MIRANO (VE)  
tel. 0415790311 - fax 0415790350  
e.mail: consorzio@smbrenta.it  
www.smbrenta.it

Sede Legale: Via Rovereto, 12 - 30174 VENEZIA - cod. fax. 04072730271

Delibera di Giunta Consortile n. 514/09 del 13/03/2009

Unità locale di Venezia  
Via Rovereto, 12 - 30174 VENEZIA CHIRIGNAGO  
tel. 0415459111 - fax 0415459262  
e.mail: info@bonificadesesile.net  
www.bonificadesesile.net

# PIANO DELLE ACQUE

<b>DATA</b>		<b>ELABORATO</b>			
Settembre 2010		03 - SCHEDE CRITICITA'			
<b>SCALA</b>					
<b>CODICE ELABORATO</b>			<b>PROGETTAZIONE</b>		
AR PA12 - 03			CONSORZIO DI BONIFICA ACQUE RISORGIVE Unità Locale di VENEZIA GRUPPO DI LAVORO: dott. urb. Davide Denurchis    Responsabile del procedimento sett. Concessioni SERVICE TECNICO: 		
<b>RESPONSABILE UNICO DEL PROCEDIMENTO</b>					
CONSORZIO DI BONIFICA ACQUE RISORGIVE Il Direttore dott. ing. Carlo Bendricchio 					
<b>DIRETTORE DEI LAVORI</b>					
<b>REV. N°</b>	<b>DATA</b>	<b>MOTIVO DELLA REVISIONE</b>	<b>REDIGE</b>	<b>VERIFICA</b>	<b>APPROVA</b>



## SCHEDA CRITICITA' IDRAULICO-SANITARIAE

### N° 1 SCOLO VERNICE

REVISIONE	SETTEMBRE 2010
USO SUOLO	AGRICOLA
RECAPITO 1	FOSSO VERNICE
RECAPITO 2	FOSSO COMBI

#### Analisi

La criticità in oggetto è relativa all'area nord-ovest del territorio comunale in località Ca' Buratti Secondo. Il deflusso dell'intera area dovrebbe essere garantito dallo Scolo Vernice ma, il cattivo stato del collettore e le quote di immissione nel fiume Dese comportano nel caso di eventi meteorici critici una situazione di sofferenza idraulica. La criticità è in parte mitigata dal collegamento dello Scolo Vernice al Fosso Combi attraverso la rete minore.

#### Proposta di intervento

Per la soluzione della criticità possono formularsi più ipotesi:  
- risezionamento dello Scolo Vernice e ulteriore prolungamento del suo corso fino allo Scolo Bazzerà; Eventualmente si può valutare di utilizzare gli interventi previsti per la realizzazione del casello autostradale per realizzare un collegamento tramite la botte a sifone sul Dese in corrispondenza dell'impianto idrovoro di Cappella.

#### Competenza

La competenza dell'intervento sull'acqua pubblica Scolo Vernice è a carico del Consorzio. Per la stima dei costi sono necessari ulteriori approfondimenti della progettazione e la verifica dell'eventuale necessità di acquisire alcune aree private. Per la possibilità di collegare l'area ad ovest della SS Castellana con il Fosso Combi può valutarsi la possibilità di inserimento fra le opere del Nuovo Passante di Mestre.

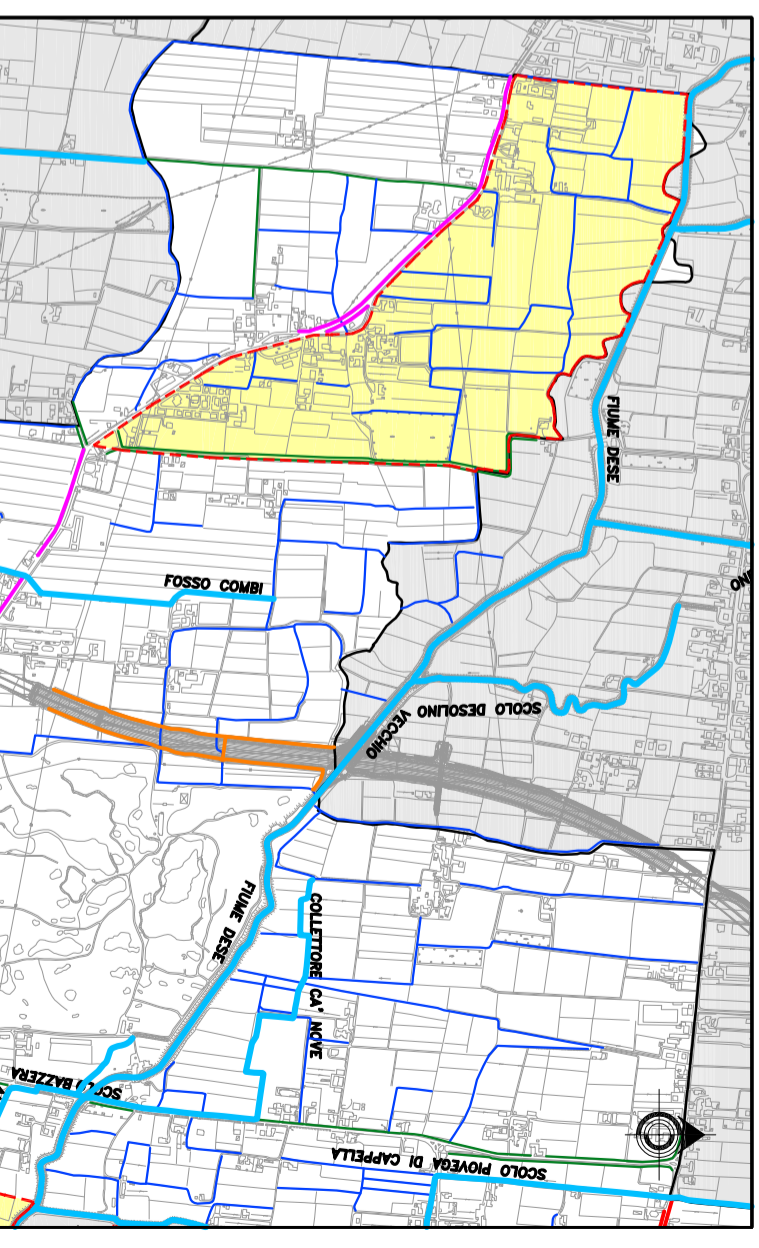
Foto 1



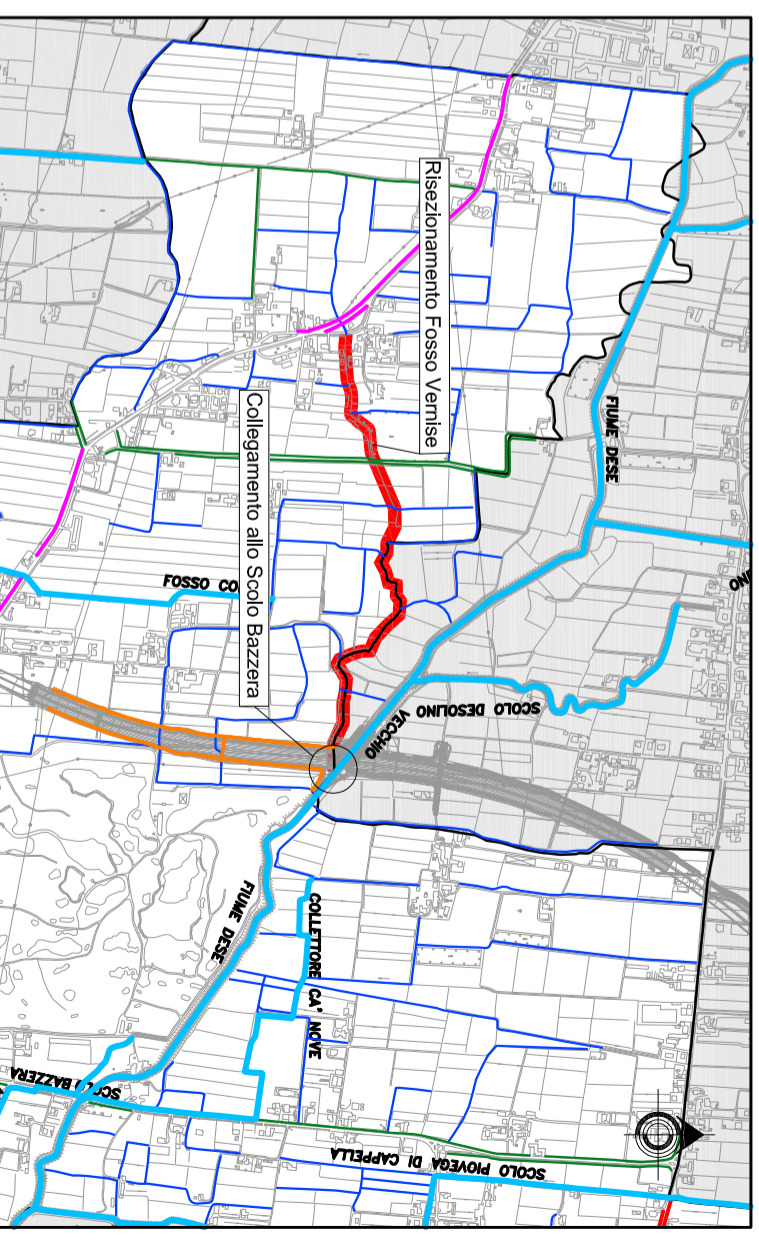
Foto 2



ANALISI : SCALA 1:20.000



PROPOSTA DI INTERVENTO : SCALA 1:20.000





PIANO DELLE ACQUE - COMUNE DI MARTELLAGO

## SCHEDA CRITICITA' IDRAULICO-SANITARIAE

N° 2 VIA MEZZALUNA

REVISIONE	SETTEMBRE 2010
USO SUOLO	AGRICOLO
RECAPITO 1	COLLETORE CA' NOVE
RECAPITO 2	-

### Analisi

Difficoltà di deflusso dell'area verso il collettore Ca' Nove (acqua pubblica) per scarsa manutenzione dei fossati minori e insufficienza dei tombinamenti.

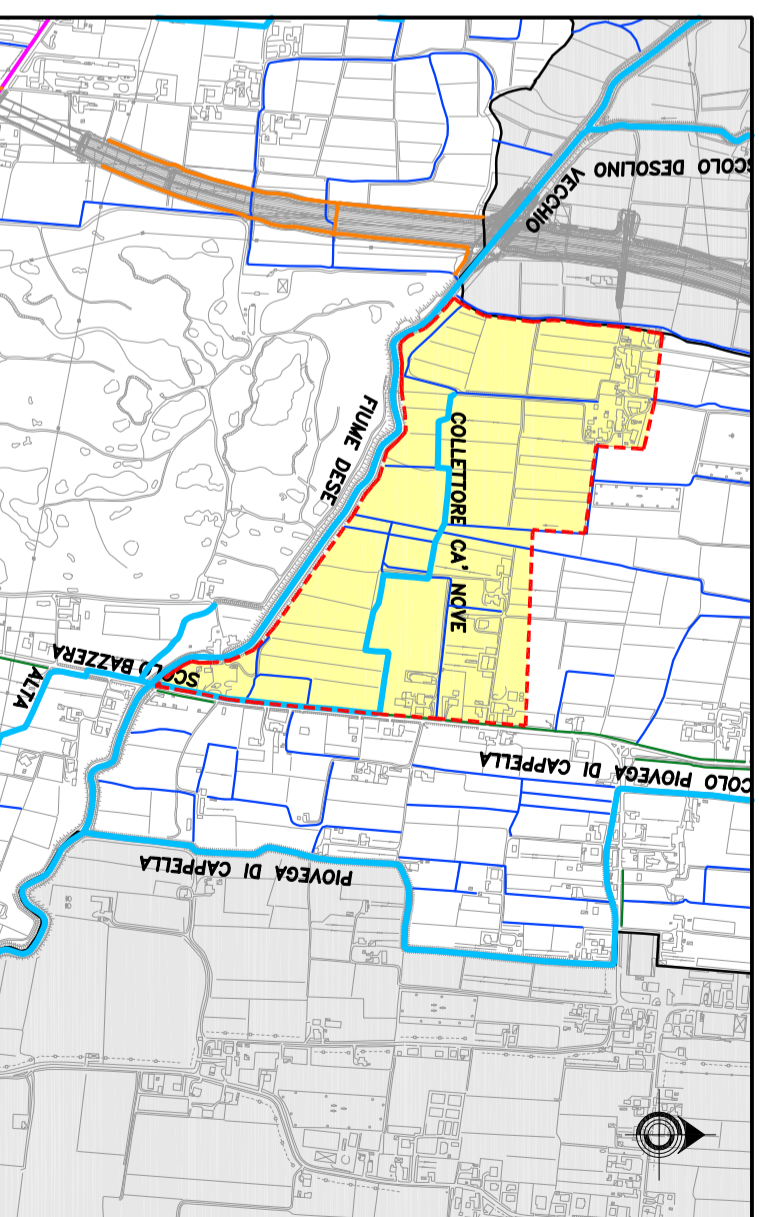
### Proposta di intervento

Pulizia e risezionamento dei fossati privati.  
Verifica dei tratti tombinati ed eventuale risezionamento o pulizia.  
Valutare la possibilità di collegarsi alle opere idrauliche per la realizzazione del casello autostradale (in previsione)

### Competenze

Competenza privata.

ANALISI : SCALA 1:15.000



PROPOSTA DI INTERVENTO : SCALA 1:15.000

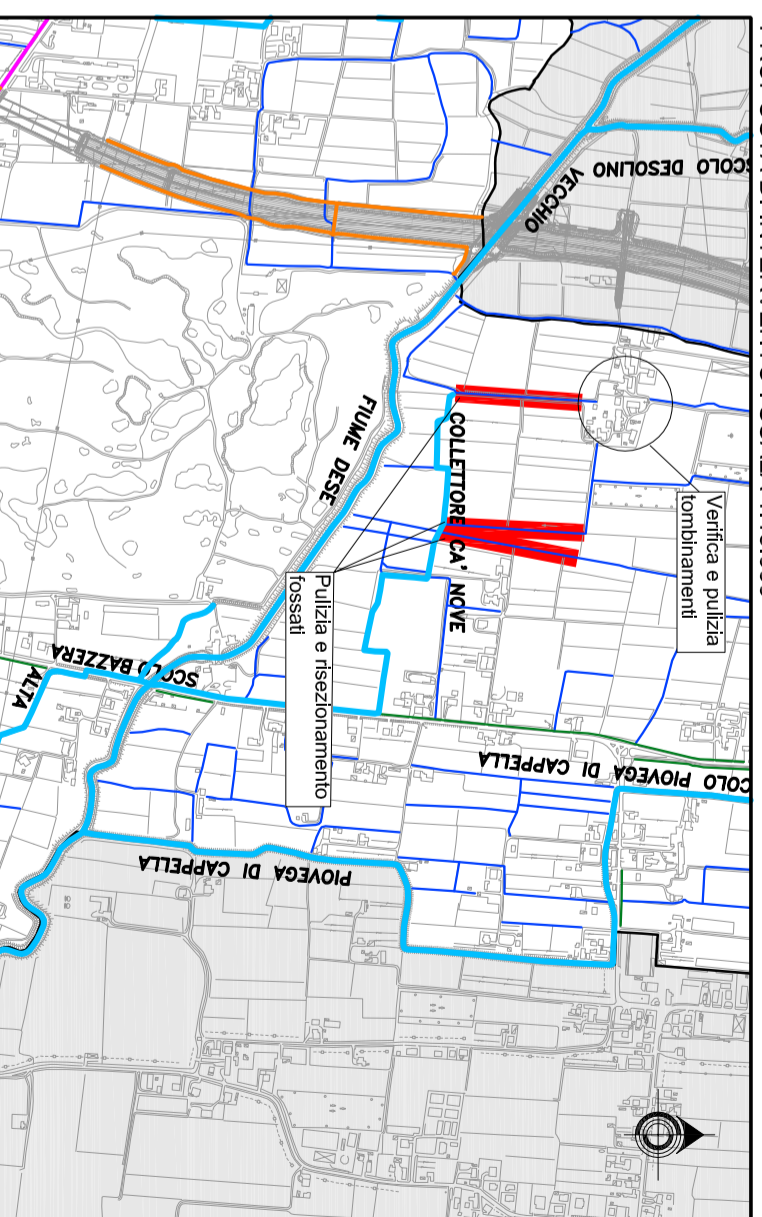


Foto 1



Foto 2





## SCHEDA CRITICITA' IDRAULICO-SANITARIAE

N° 3 VIA CA' NOVE

REVISIONE		SETTEMBRE 2010
USO SUOLO	AGRICOLO	
RECAPITO 1	-	
RECAPITO 2	-	

### Analisi

La criticità è relativa all'area tra via Ca' Nove, fiume Dese e Piovega di Cappella. La zona è interclusa e dovrebbe scaricare attraverso una botte a sifone sotto la Piovega di Cappella e da qui, lungo i fossati stradali di via San Paolo in Comune di Venezia, arrivare al Tarù. Lo stato dei fossati stradali e la scarsa capacità di portata del Tarù tuttavia non consentono un regolare deflusso delle acque.

### Proposta di intervento

Per ciò che attiene al collettore Tarù è in corso di realizzazione il progetto del Consorzio P 107. Tuttavia è necessaria una verifica dell'efficienza del funzionamento della botte a sifone sotto la Piovega di Cappella e la pulizia del fossato di via San Paolo (Comune di Venezia).

### Competenza

Privata, Comunale e comunque da concordare tra le amministrazioni interessate.

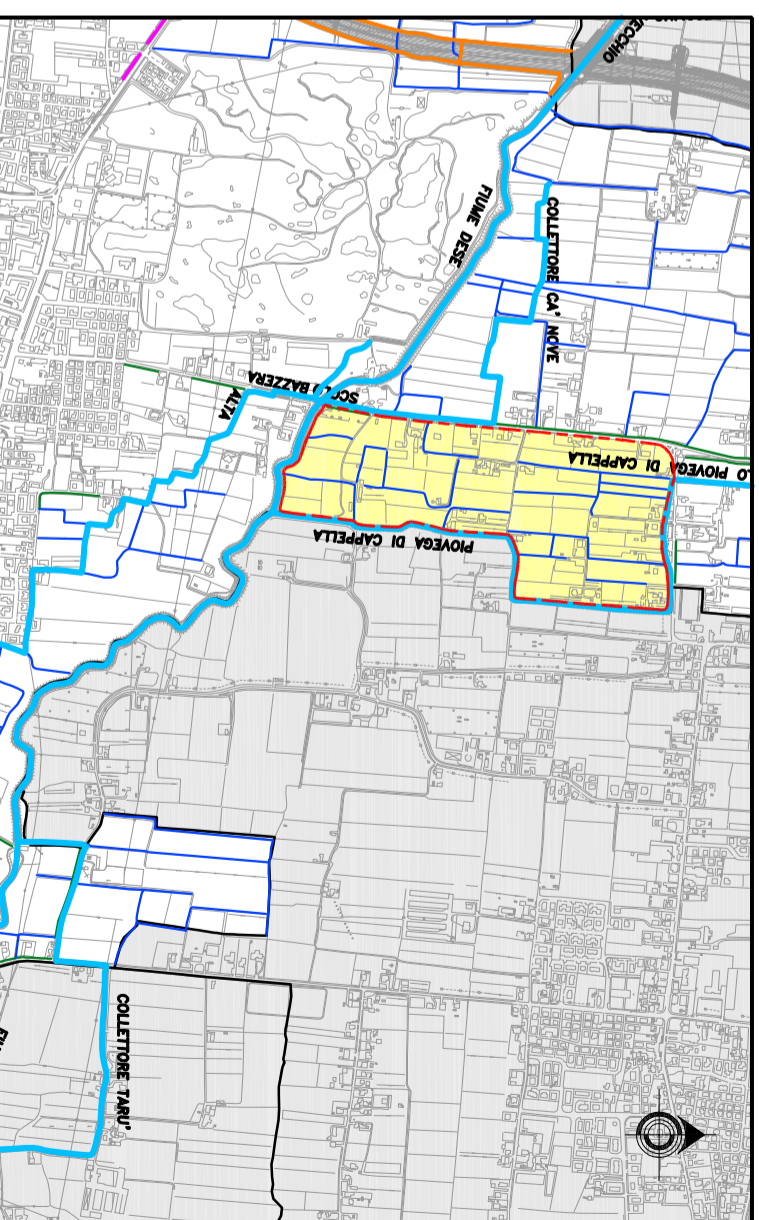
Foto 1



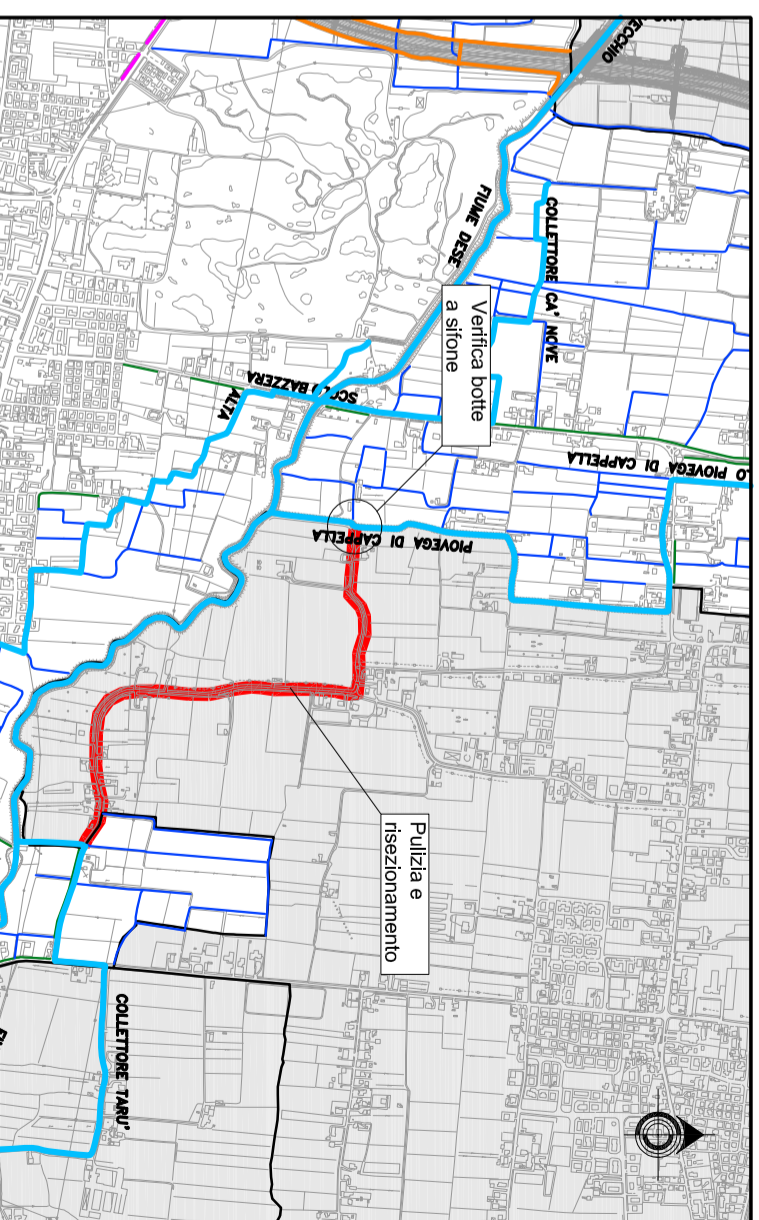
Foto 2



ANALISI : SCALA 1:20.000



PROPOSTA DI INTERVENTO : SCALA 1:20.000





## SCHEDA CRITICITA' IDRAULICO-SANITARIE

N° 4 SCOLO BAZZERA

REVISIONE	SETTEMBRE 2010
USO SUOLO	AGRICOLO/RESIDENZIALE
RECAPITO 1	SCOLO BAZZERA
RECAPITO 2	FIUME DESE

### Analisi

L'area compresa tra il Fiume Dese e lo Scolo Bazzera Alta, denota la difficoltà di deflusso a causa del sottodimensionamento dello Scolo che, in caso di eventi meteorologici di particolare intensità, denota difficoltà di deflusso

### Proposta di intervento

Ricalibratura dello scolo Bazzera Alta

### Competenza

Consorzio di Bonifica Acque Risorgive

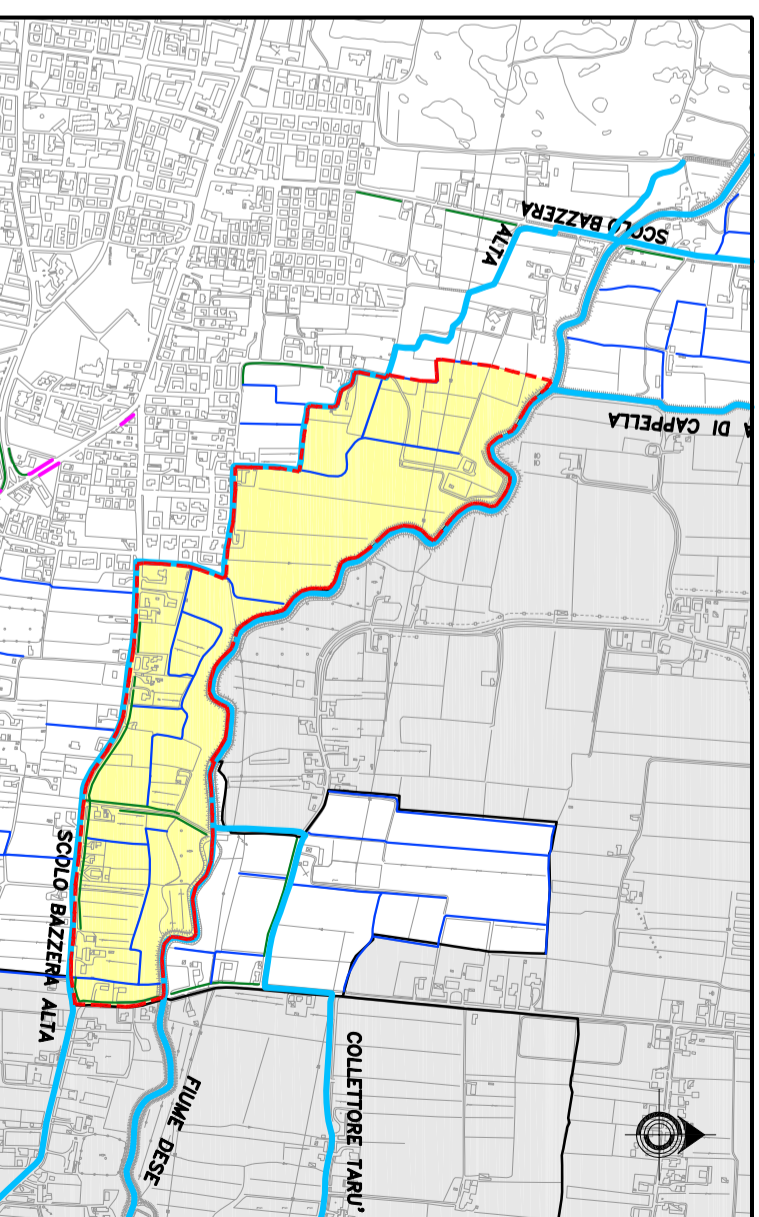


Foto 1

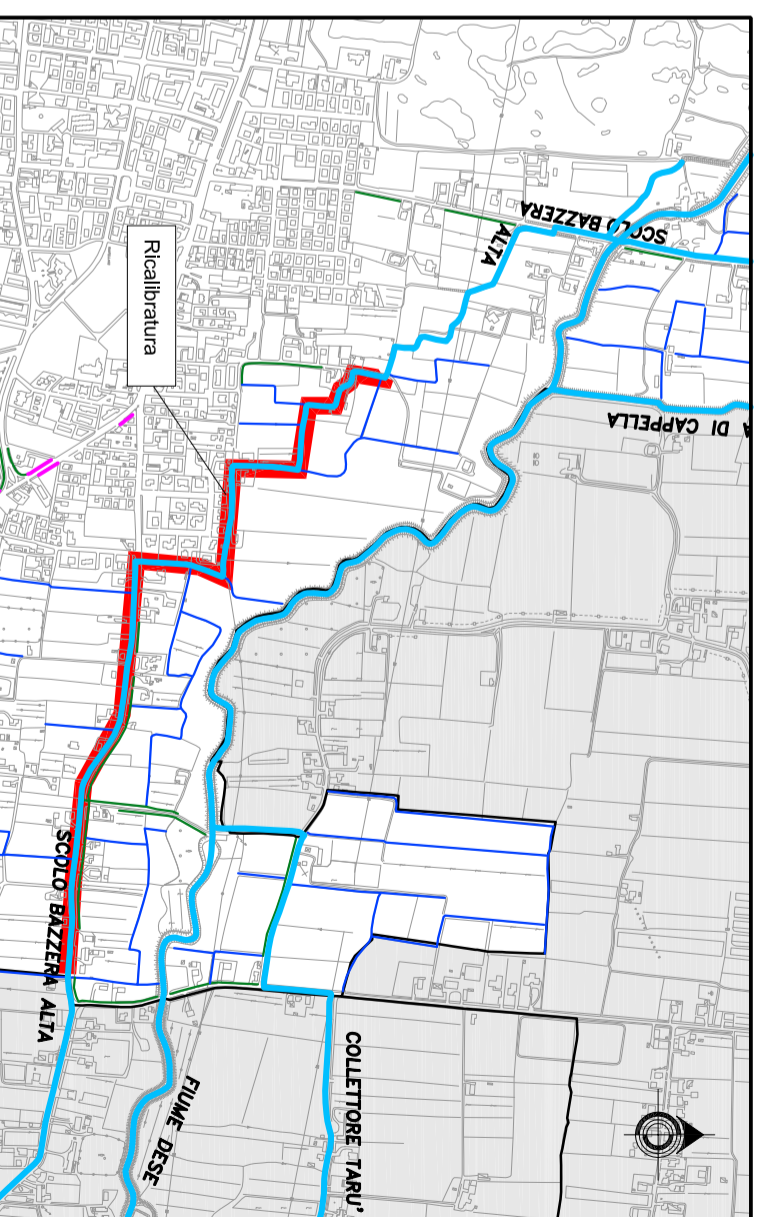


Foto 2

ANALISI : SCALA 1:15.000



PROPOSTA DI INTERVENTO : SCALA 1:15.000





## SCHEDA CRITICITA' IDRAULICO-SANITARIAE

N° 5 VIA MATTEOTTI

REVISIONE	SETTEMBRE 2010
TIPO URB.	RESIDENZIALE
RECAPITO 1	SCOLO ROVIEGO
RECAPITO 2	-

### Analisi

Difficoltà di deflusso del fosso di via Matteotti verso via Olmo causati soprattutto da un cattivo stato di manutenzione e dalla difficoltà di scarico nei tombinamenti verso via Olmo.  
Gli attuali problemi igienici sono in fase di soluzione con la costruzione della rete per acque nere.

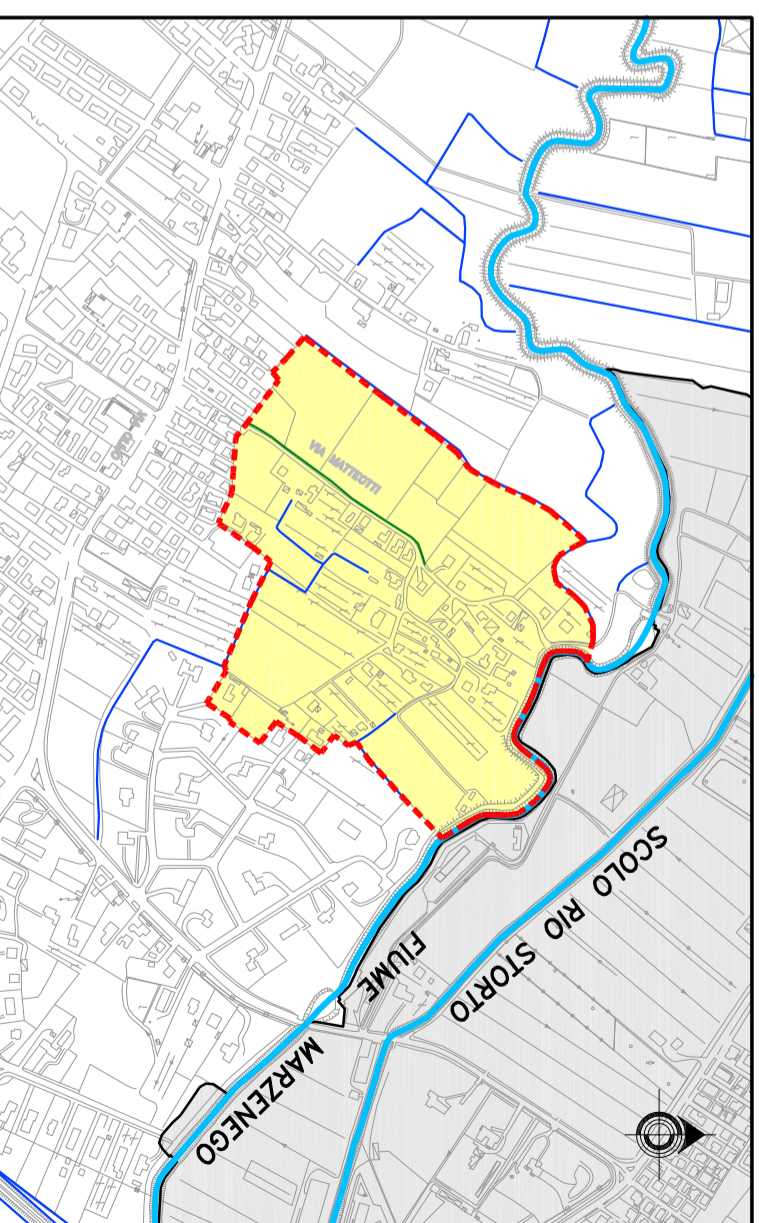
### Proposta di intervento

Risezionamento del fosso di via Matteotti ed in generale dei fossi privati adiacenti.  
Miglioramento del deflusso verso via Olmo attraverso un intervento di verifica e pulizia dei tombinamenti stradali.

### Competenza

Intervento a carico di Comune e Privati.

ANALISI : SCALA 1:10.000



PROPOSTA DI INTERVENTO : SCALA 1:10.000

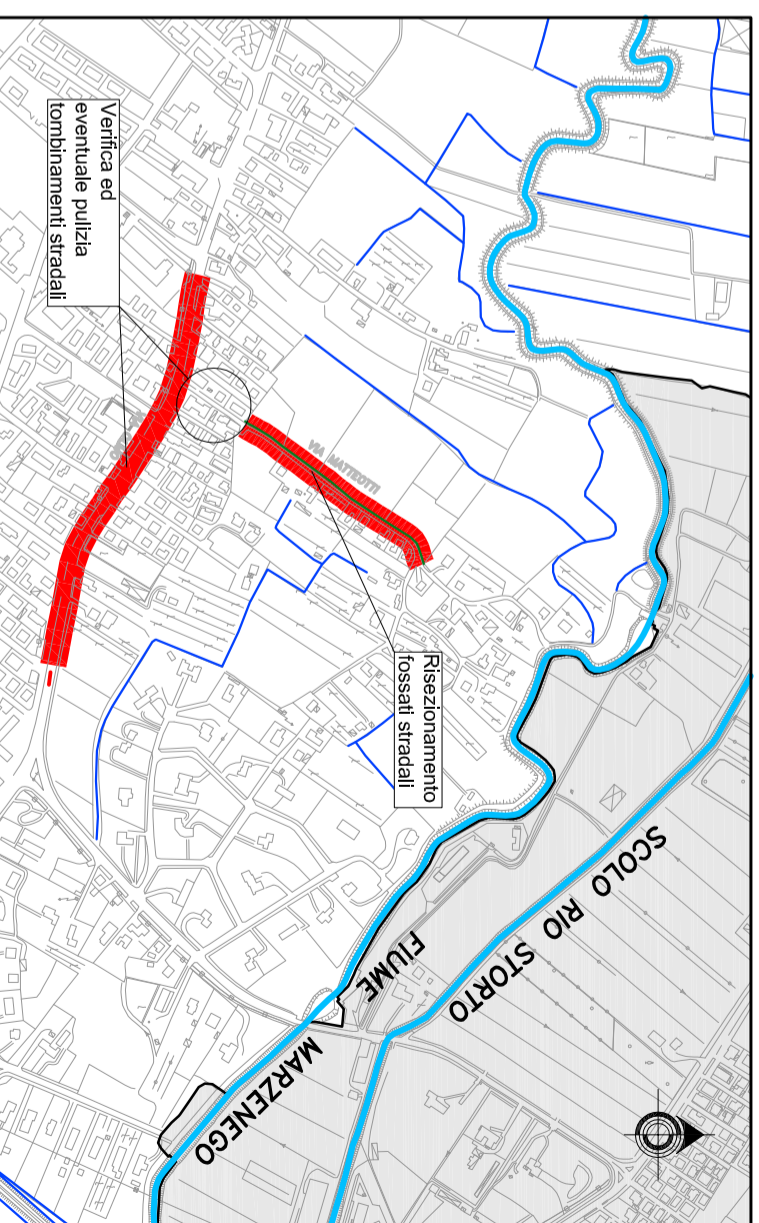


Foto 1



Foto 2





PIANO DELLE ACQUE - COMUNE DI MARTELLAGO

## SCHEDA CRITICITA' IDRAULICO-SANITARIE

N° 6 VIA FRATELLI BANDIERA

REVISIONE	SETTEMBRE 2010
USO SUOLO	AGRICOLO - RESIDENZIALE
RECAPITO 1	SCOLO DOSA
RECAPITO 2	-

### Analisi

Problemi diffusi di deflusso della rete per le acque bianche ricavata essenzialmente dal tombinamento dei fossi stradali.

### Proposta di interventi

Verifica e studio della rete fognaria per le acque bianche e analisi dei recapiti nella Dosa.

### Competenza

Comune e privati.

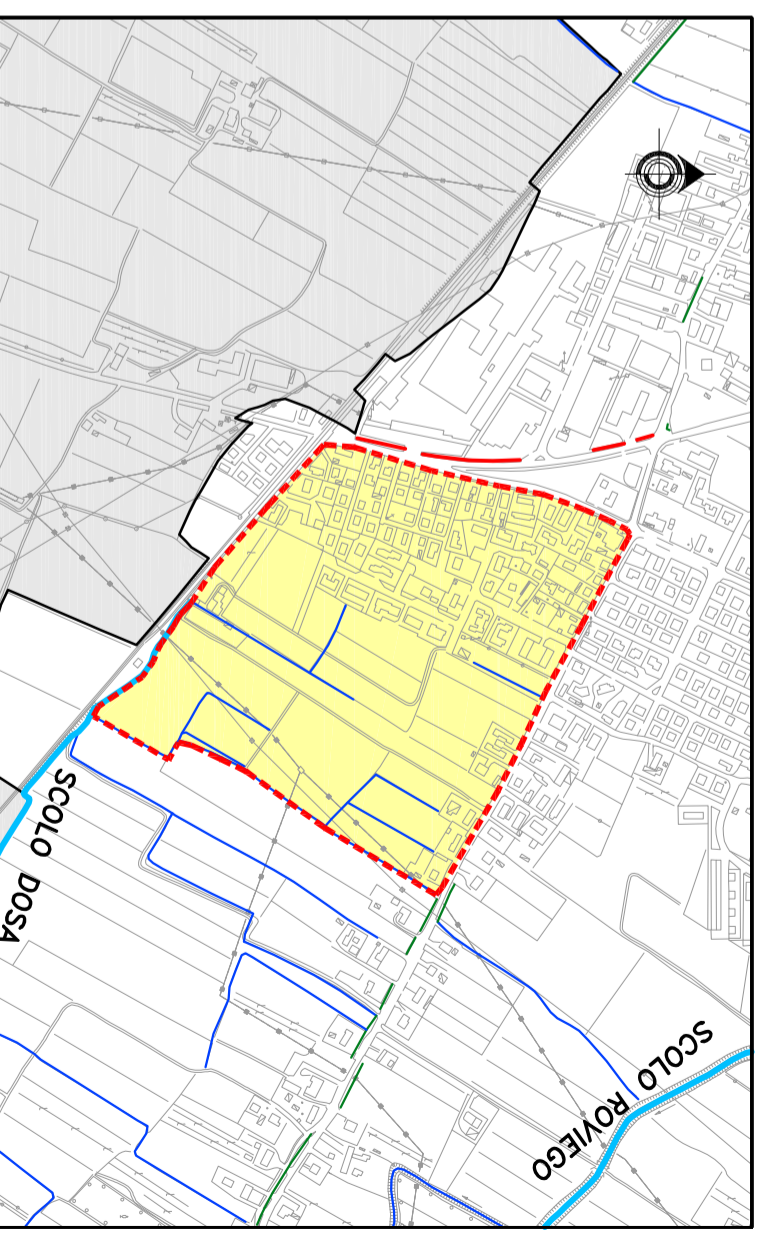
Foto 1



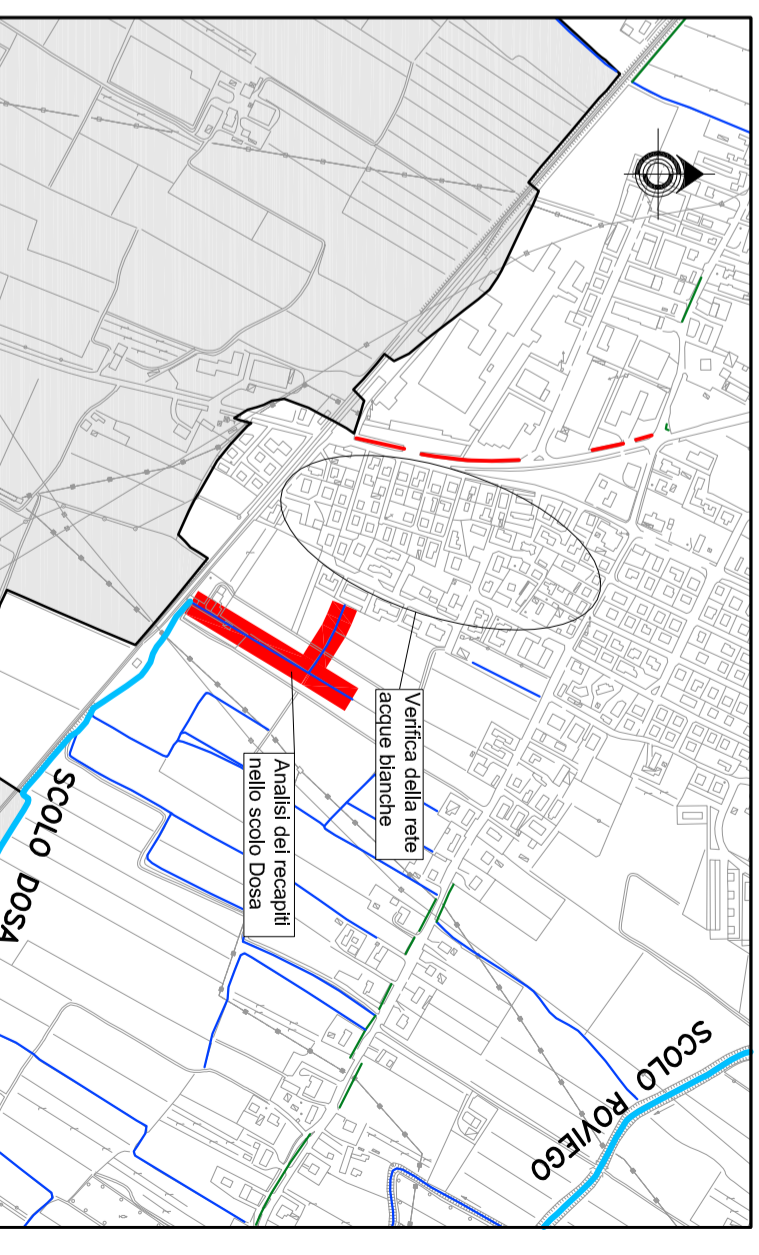
Foto 2



ANALISI : SCALA 1:10.000



PROPOSTA DI INTERVENTO : SCALA 1:10.000





PIANO DELLE ACQUE - COMUNE DI MARTELLAGO

## SCHEDA CRITICITA' IDRAULICO-SANITARIE

N° 7 VIA ZIGARAGA

REVISIONE	SETTEMBRE 2010
USO SUOLO	AGRICOLO - RESIDENZIALE
RECAPITO 1	FOSSO PASSANTE
RECAPITO 2	RIO CIMETTO

### Analisi

Problemi diffusi di deflusso delle acque verso il Rio Cimetto, in prossimità dell'intersezione con il Passante di Mestre.

### Proposta di intervento

Realizzazione di nuovi fossati per lo smaltimento delle acque meteoriche da convogliare verso il Rio Cimetto

### Competenza

Intervento a carico del Passante di Mestre.

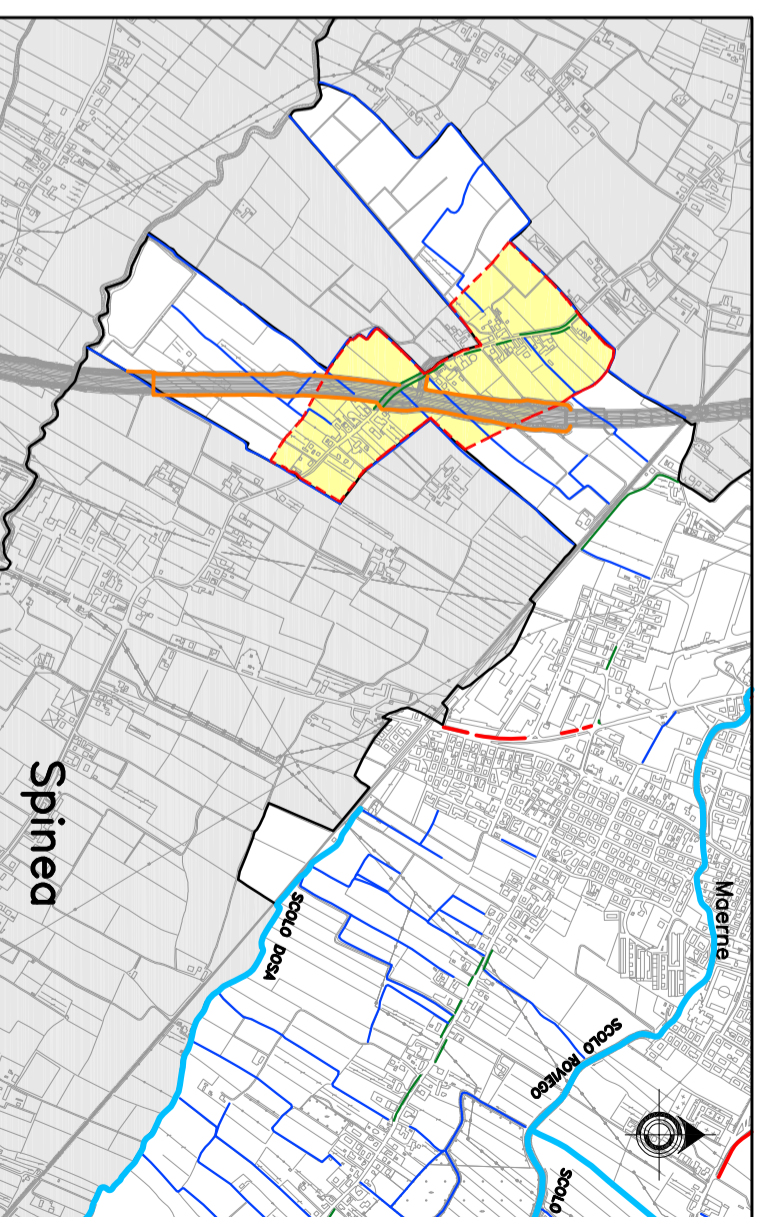
Foto 1



Foto 2



ANALISI : SCALA 1:20.000



PROPOSTA DI INTERVENTO : SCALA 1:20.000

