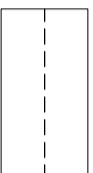




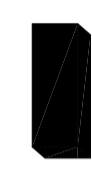






LEGENDA

-  AMBITO D'INTERVENTO P.D.L. Z.T.O. C2/6 " RIVIERA 2 "
-  SUPERFICE A PARCHEGGIO IN GREE BLOCK (semipermeabile)
-  SUPERFICE STRADALE IN GREEN BLOCK (semipermeabile)
-  SUPERFICE STRADALE IN ASFALTO (impermeabile)
-  SUPERFICE A VERDE PUBBLICO (permeabile)
-  SAGOMA INDICATIVA FABBRICATI
-  STRADA PUBBLICA ESISTENTE
-  TUBAZIONE RETE GAS Ø 125 ESISTENTE
-  TUBAZIONE RETE GAS DI PROGETTO
-  ALLACCIAMENTO AL LOTTO

COMUNE DI MARTELLAGO

OGGETTO INTERVENTO DI URBANIZZAZIONE P.d.L. C2/6 MARTELLAGO

Denominato "RIVIERA 2"

PROPRIETA'
 FURLAN GIANFRANCO
 v/a Mascogni 38, 30030 Martellago (VE)
 FURLAN ADRANO
 v/a Merosini 30, 30030 Martellago (VE)

PROGETTISTA
 Arc. Zanotto Giampaolo
 Via Marin 91, 30174 Mestre (VE)

UBICAZIONE:
 COMUNE DI MARTELLAGO – Foglio 9 – Mapp. 293

DATA	SCALA
Luglio 2016	1:500

TAVOLA

9

PROGETTO RETE GAS

