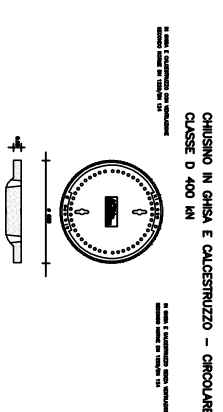
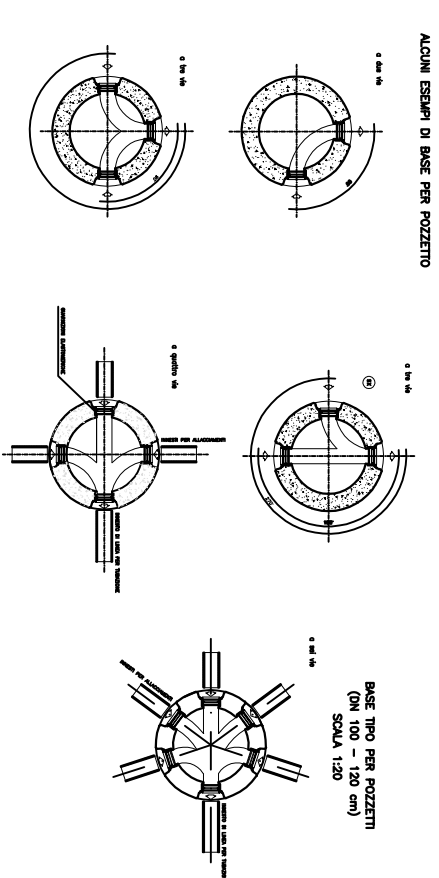
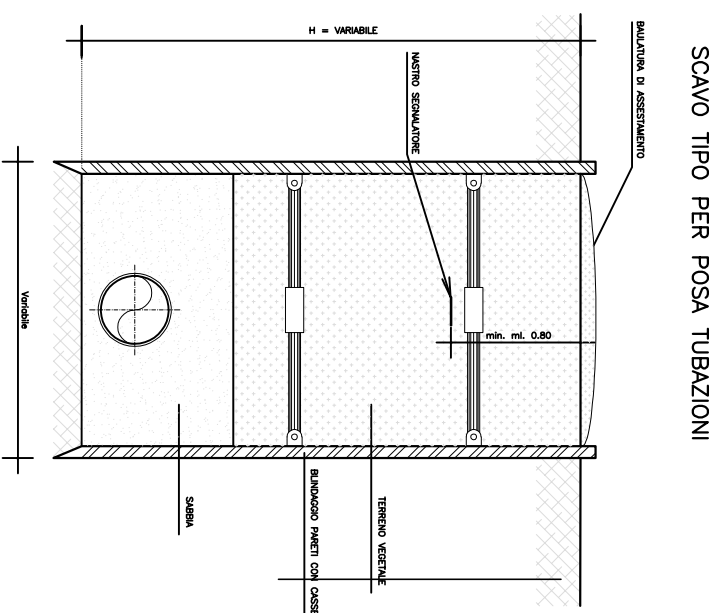


# LEGENDA

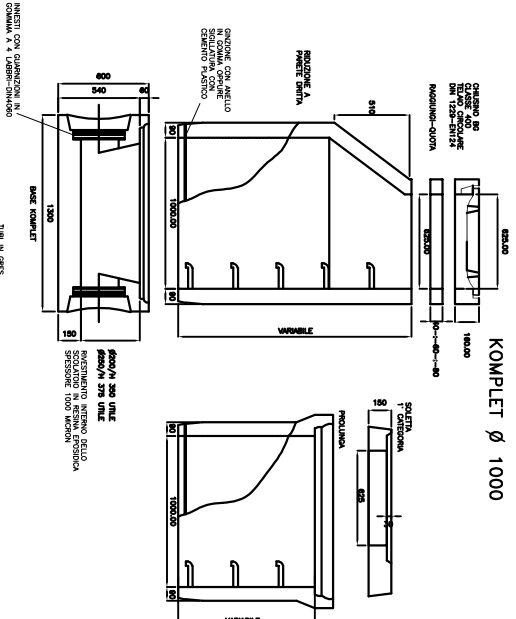
	AMBITO D'INTERVENTO P.d.L. Z.T.O. C2/6 " RIVIERA 2 "
	SUPERFICE A PARCHEGGIO IN GREE BLOCK ( semipermeabile )
	SUPERFICE STRADALE IN GREEN BLOCK ( semipermeabile )
	SUPERFICE STRADALE IN ASFALTO ( impermeabile )
	SUPERFICE A VERDE PUBBLICO ( permeabile )
	SAGOMA INDICATIVA FABBRICATI
	STRADA PUBBLICA ESISTENTE
	CAMERETTA CIRCOLARE ESISTENTE ACQUE NERE
	CAMERETTA CIRCOLARE DI PROGETTO ACQUE NERE
	CONDOTTA ESISTENTE ACQUE NERE
	CONDOTTA ACQUE NERE IN PVC-U PN16 Ø 225
	CONDOTTA DI COLLEGAMENTO ACQUE NERE AL LOTTO IN PVC-U PN 16 Ø 160
	POZZETTO CLS 400 x 400 CON SCOLATOIO DI ALLACCIO AL LOTTO

## PREVISIONI UTENZE

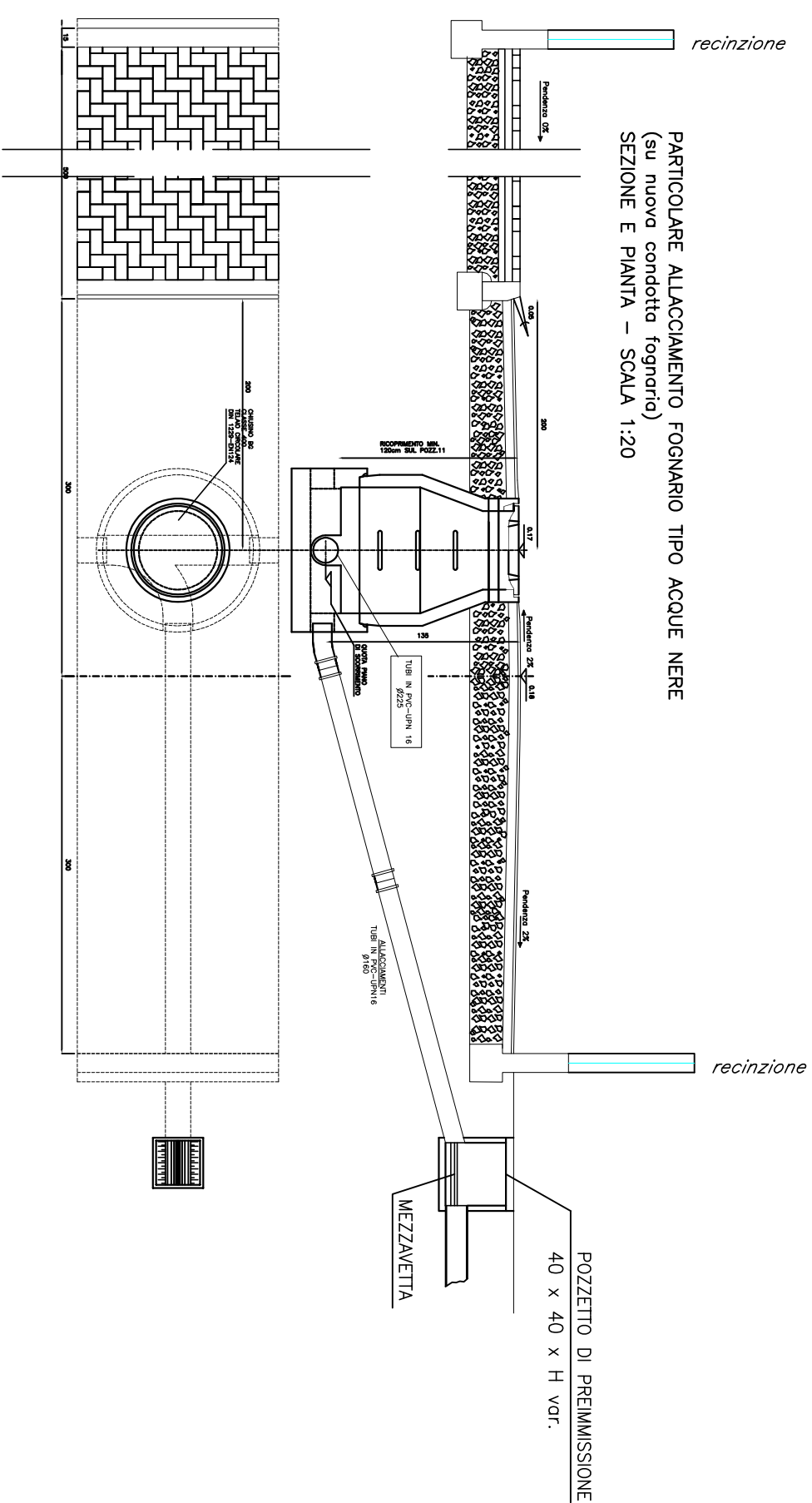
LOTTO n°1	Utenze n°2
LOTTO n°2	Utenze n°2
LOTTO n°3	Utenze n°4
LOTTO n°4	Utenze n°4



PARTICOLARE POZZETTO FOGNARIO TIPO IN CLS E TUBAZIONI IN GRES  
SCALA 1:20



PARTICOLARE ALLACCIAMENTO FOGNARIO TIPO ACQUE NERE (su nuova condotta fognaria)  
SEZIONE E PANTIA - SCALA 1:20



POZZETTO DI PREMISSIONE  
40 x 40 x H V.d.R.

OGGETTO INTERVENTO DI URBANIZZAZIONE P.d.L C2/6 MARTELLAGO  
Denominato "RIVIERA 2"

CITTA' METROPOLITANA DI VENEZIA  
COMUNE DI MARTELLAGO

PROPRIETA' FURLAN GIANFRANCO  
via Mascogni 38, 30030 Martellago (VE)

PROGETTISTA VARIANTE Arch. ZANATTA GIANPAOLO  
Via Mann 91, 30100 Mestre-Venezia (VE)  
DIRETTORE Geom. CAMPAGNARO MATTEO  
LAVORI P.D.L. Via Fopponi 43, 30030 Martellago (VE)

UBICAZIONE: COMUNE DI MARTELLAGO - Via Mascogni  
Foglio 9 - Mapp. 1071, 1072, 1073, 1074, 1075, 1076, 077, 1078, 1079

DATA DATA LUGLIO 2020  
SCALA SCALA 1:500

TAVOLA  
**3/a**  
PROGETTO RETE ACQUE NERE