



FOTO 1



FOTO 2



FOTO 3



FOTO 4



FOTO 5




FOTO 6




FOTO 7



FOTO 8

## COMUNE DI MARTELLAGO PROVINCIA DI VENEZIA

OCCETTO INTERVENTO DI URBANIZZAZIONE P.d.L. 02/6 MARTELLAGO  
Denominato "RIVIERA 2"

PROPRIETA'  
FURLAN GIANNINO  
Via Mascagni 38, 30030 Martellago (VE)  
FURLAN ADRIANO  
Via Mascagni 30, 30030 Martellago (VE)

PROGETTISTA  
Ag. Zenatto Gianpiero  
Via Martin 91, 30174 Mestre (VE)

UBICAZIONE:  
COMUNE DI MARTELLAGO - Foglio 9 - Map. 293

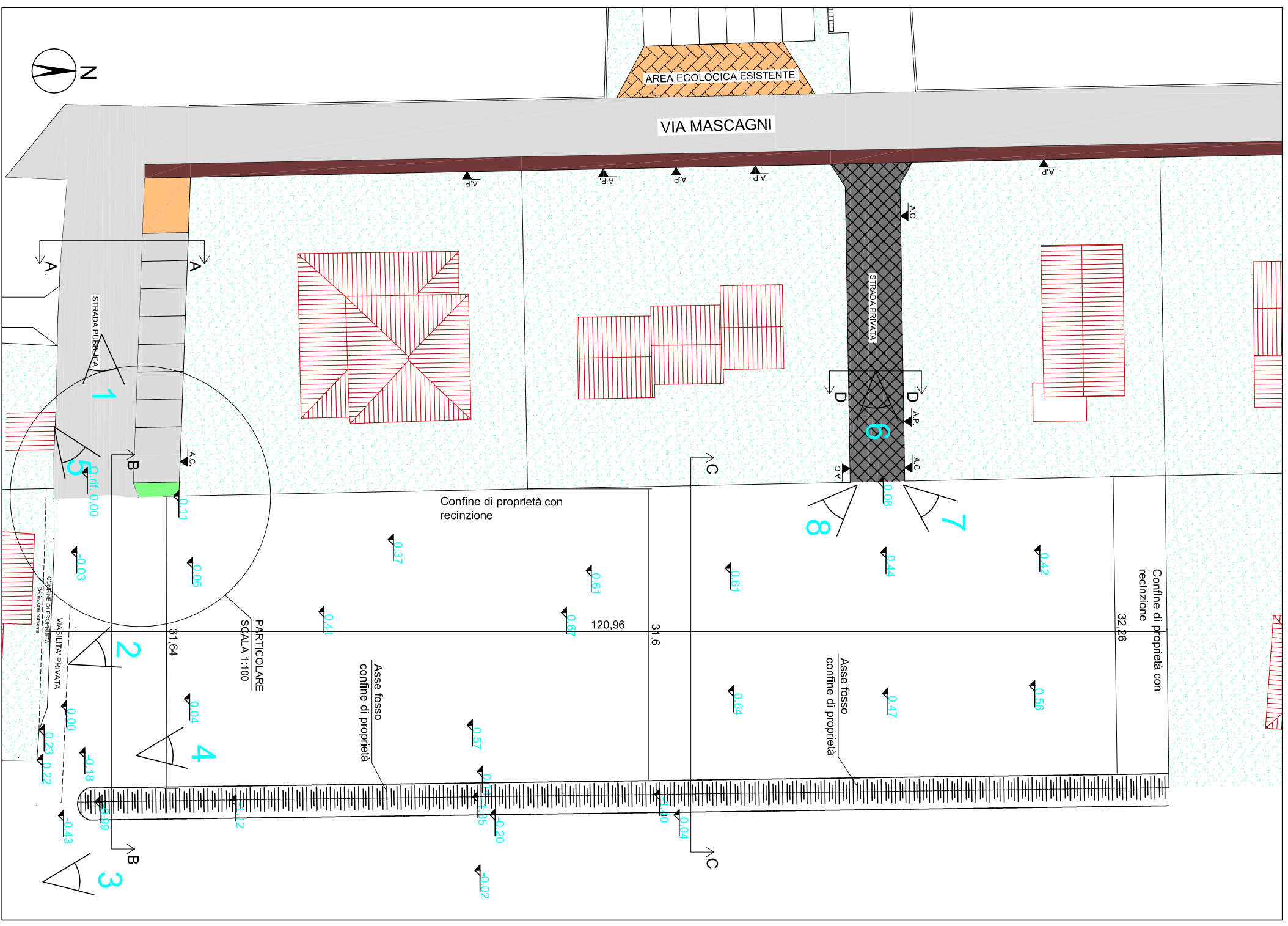
DATA  
Luglio 2016

SCALA  
1:500

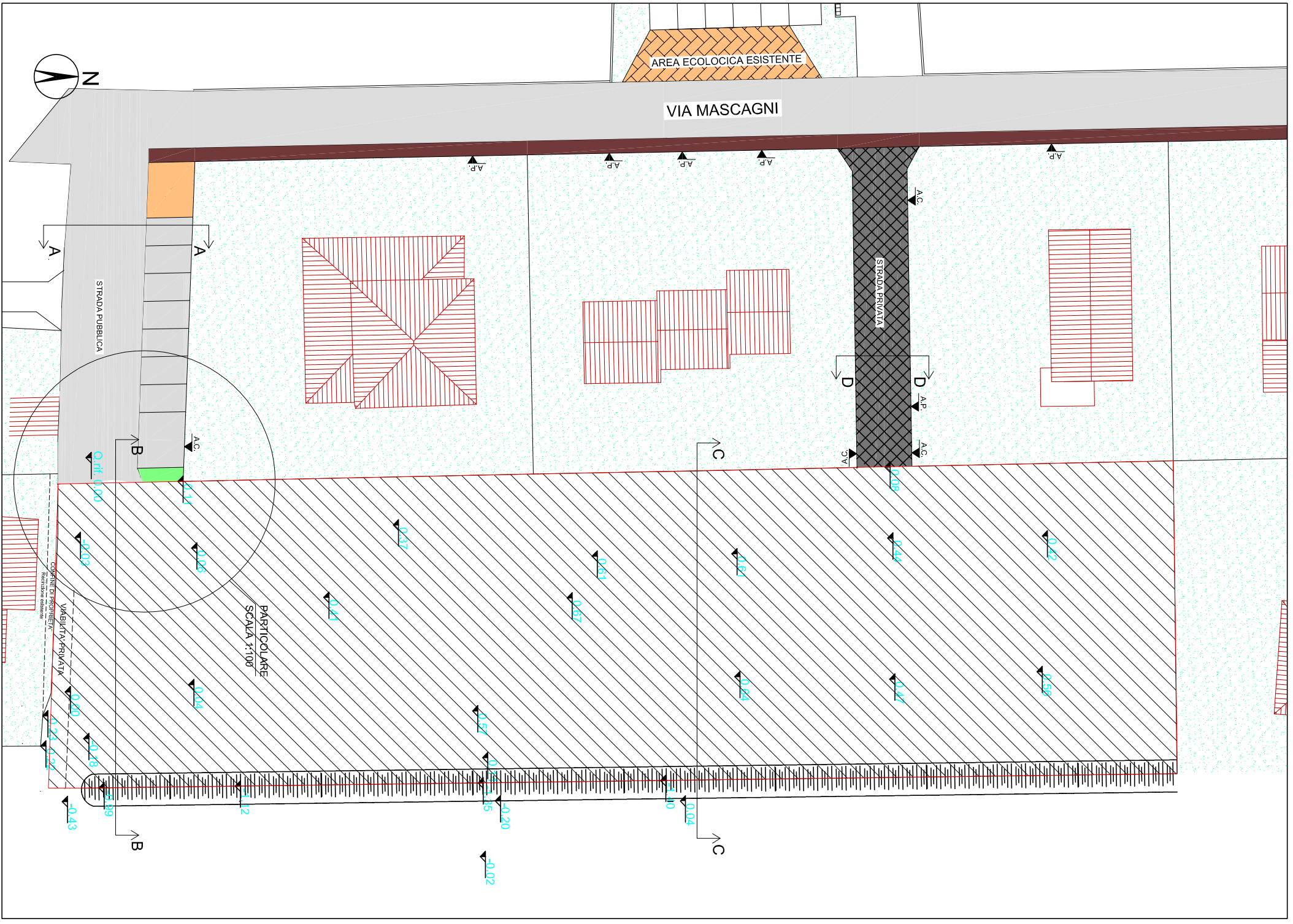
TAVOLA  
**2** RILIEVO QUOTATO  
PUNTI DI RIPRESA FOTOGRAFICI

### LEGENDA

	AMBITO D'INTERVENTO P.d.L. Z.T.O. CZ8 - RIVIERA 2 *
	FABBRICATI ESISTENTI
	STRADA PUBBLICA ESISTENTE IN ASFALTO
	STRADA PRIVATA ESISTENTE IN ASFALTO
	AREA ECOLOGICA ESISTENTE IN ASFALTO
	MASCIAPARE ESISTENTE IN BETONELLE
	FOSSO PRIVATO E CONFINI DI PROPRIETA'
	QUOTE TERRENO
	CONO DI RIPRESA FOTOGRAFICA
	ACCESSO PEDONALE ESISTENTE
	ACCESSO CARRAIO ESISTENTE
	AREA AMBITO D'INTERVENTO

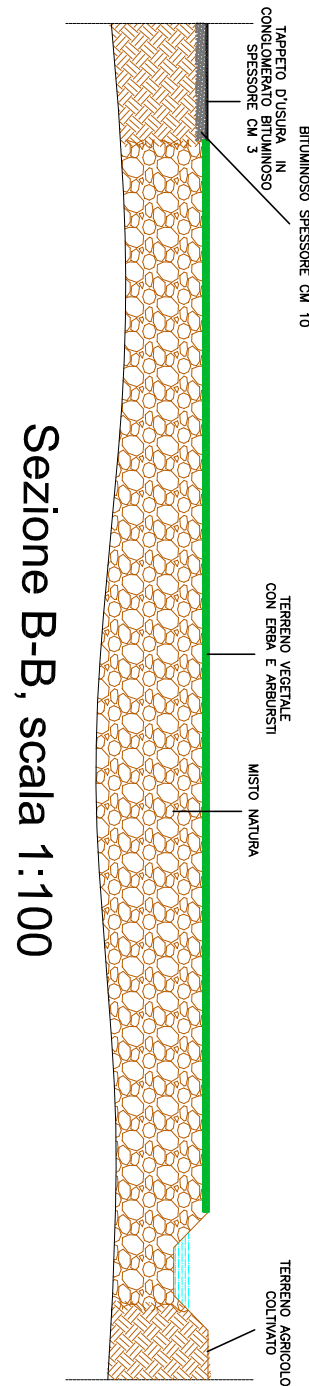


PLANIMETRIA STATO DI FATTO CON PUNTI DI RIPRESA FOTOGRAFICA Scale 1:500

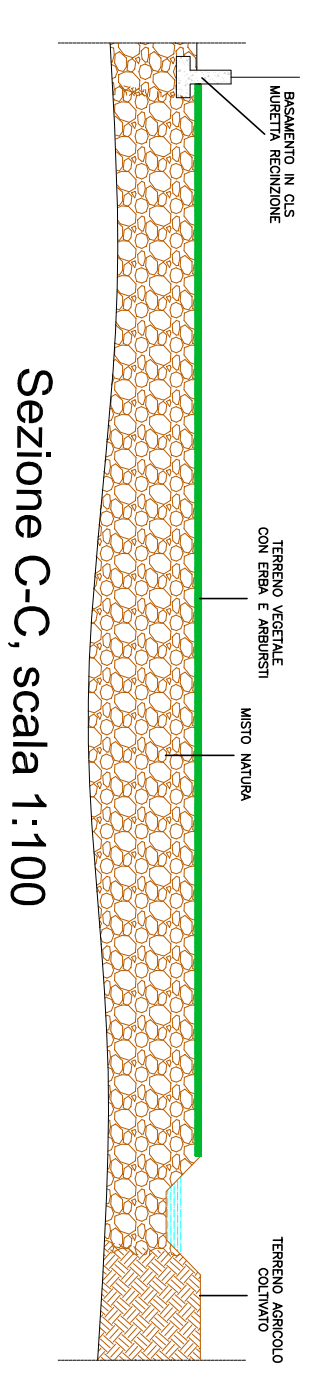


PLANIMETRIA CON IDENTIFICATA L'AREA D'INTERVENTO Scale 1:500

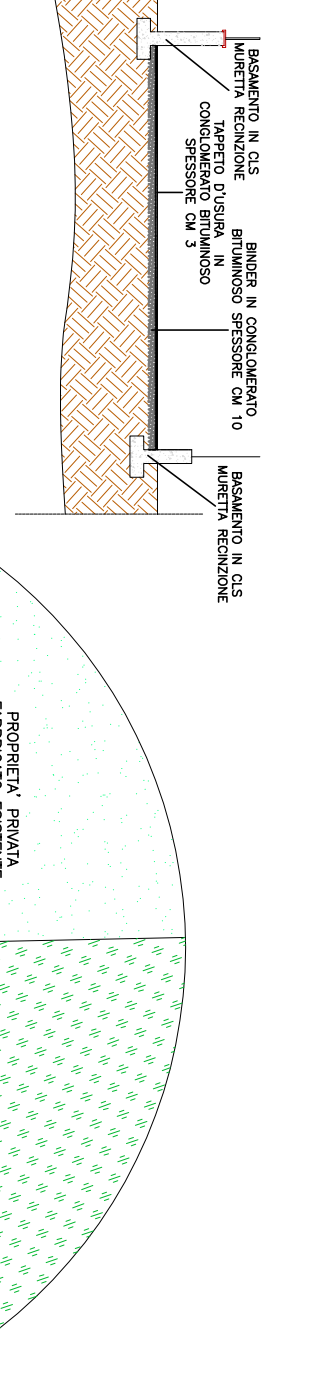
Sezione A-A, scala 1:100



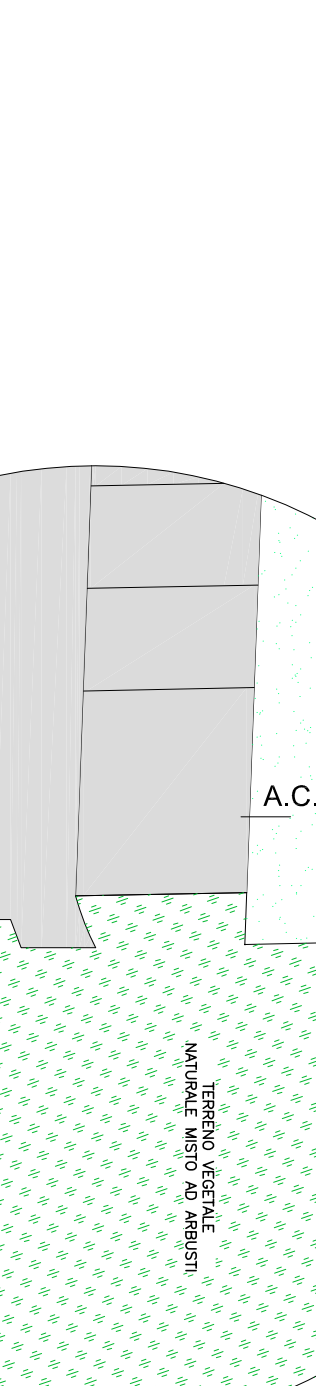
Sezione B-B, scala 1:100



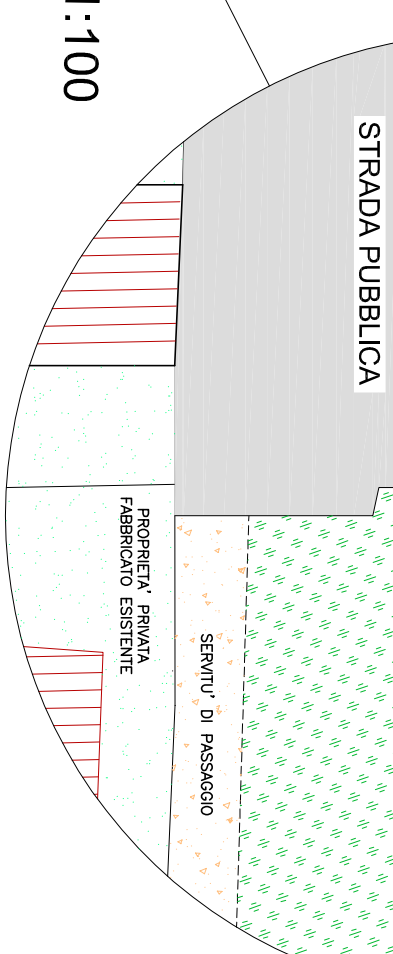
Sezione C-C, scala 1:100



Sezione D-D, scala 1:100



Particella in scala 1:100



PLANIMETRIA PUNTI DI RIPRESA FOTOGRAFICA Scale 1:500