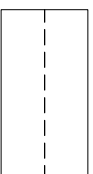







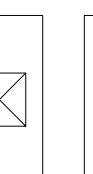

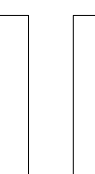



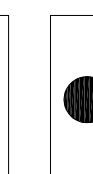


LEGENDA

	AMBITO D'INTERVENTO P.D.L. Z.T.O. C2/6 " RIVIERA 2 "
	SUPERFICE A PARCHEGGIO IN GREE BLOCK (semipermeabile)
	SUPERFICE STRADALE IN GREEN BLOCK (semipermeabile)
	SUPERFICE STRADALE IN ASFALTO (impermeabile)
	SUPERFICE A VERDE PUBBLICO (permeabile)
	SAGOMA INDICATIVA FABBRICATI
	STRADA PUBBLICA ESISTENTE
	POZZETTO CLS 60 x 60 ESISTENTE
	POZZETTO DI PROGETTO CLS 60 x 60
	LINEA ELETTRICA ESISTENTE
	DOPPIA CANALIZZAZIONE PER LINEA ELETTRICA BT DI PROGETTO Ø 125
	CANALIZZAZIONE LINEA ELETTRICA PER ALLACCIAMENTO ABITAZIONI Ø 125
	CASSETTA DI DERIVAZIONE O SEZIONAMENTO
	ALLACCIAMENTO DELLE SINGOLE UNITA' ABITATIVE
	PUNTO DI MESSA A TERRA

COMUNE DI MARTELLAGO

OGGETTO INTERVENTO DI URBANIZZAZIONE P.d.L. C2/6 MARTELLAGO
 Denominato " RIVIERA 2 "

PROPRIETA'
 FURLAN GIANFRANCO
 v/a Mascogni 38, 30030 Martellago (VE)
 FURLAN ADRANO
 v/a Merosini 30, 30030 Martellago (VE)

PROGETTISTA
 Arc. Zanotto Giampaolo
 Via Marin 91, 30174 Mestre (VE)

UBICAZIONE:
 COMUNE DI MARTELLAGO - Foglio 9 - Mapp. 293

DATA
 Luglio 2016

SCALA
 1:500

TAVOLA
7

PROGETTO RETE ELETTRICA

