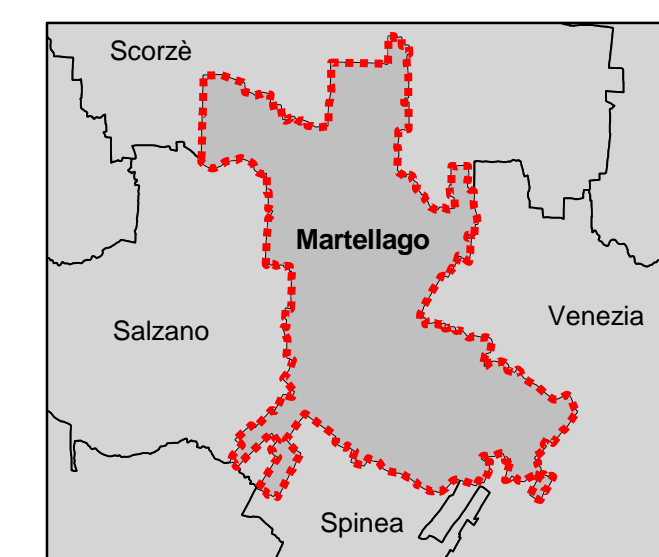


### Determinazione della SAU Comunale

- adeguata alla D.G.P. n. 96/2012 -



IL SINDACO Giovanni Brunello  
L'ASSESSORE ALL'URBANISTICA E S.I.T. Pierangelo Molena  
IL DIRETTORE GENERALE dott. Silvano Longo  
**GRUPPO DI PROGETTAZIONE**  
REGIONE VENETO  
DIREZIONE REGIONALE Urbanistica e B.B.A.A.  
arch. Vincenzo Fabris - arch. Vittorio Milan  
Settore Assetto del Territorio  
COMUNE DI MARTELLAGO  
arch. Nadia Rossato - dott. urb. Lorenzo Torricelli  
geom. Raffaella Maran - dott. Giovanni Rozzato  
AGRI.TE.CO. dott. urb. Alessandro Calzavara  
METROPLAN: arch. Enrico Ferreguti  
VALUTAZIONE COMPATIBILITA' IDRAULICA E PIANO  
DELLE ACQUE: Consorzio di Bonifica Acque Risorgive  
ing. Carlo Benedicchio - dott. urb. Davide Denurche  
geom. Renato Ghisari  
Collaborazioni: Settore Edilizia Privata  
geom. Denis Corò  
V.A.S. - VINCA  
METROPLAN: arch. Enrico Ferreguti  
**CONSULENZE**  
ASPETTI GEOLOGICI: geol. Bruno Monopoli  
ASPETTI GIURIDICO NORMATIVI: avv. Primo Michielan  
PEREQUAZIONE URBANISTICA E CREDITO EDILIZIO:  
M.E.S.A. s.r.l.: prof. Ezio Miceli - dott.ssa. Antonella Faggiani

SETTEMBRE 2011



Elaborato  
6  
Scala  
1:10.000

### Determinazione della SAU Comunale

- adeguata alla D.G.P. n. 96/2012 -

LEGENDA

N.T.A.

-  Confine comunale
-  Superficie Agricola Utilizzata

