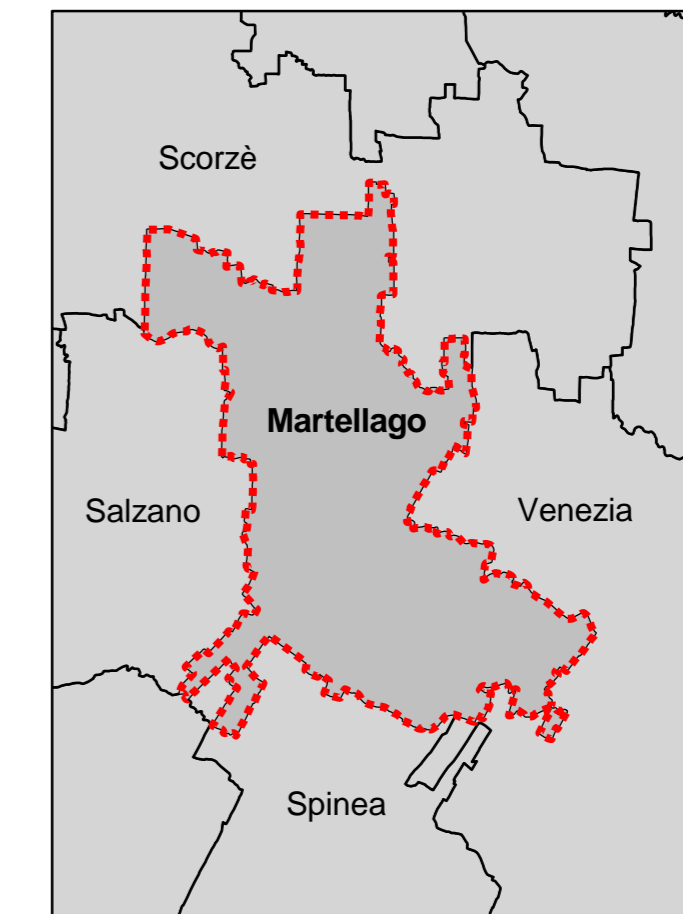


### Carta dell'assetto geomorfologico

- adeguata alla D.G.P. n. 96/2012 -



IL SINDACO Giovanni Brunello  
L'ASSESSORE ALL'URBANISTICA E S.L.T. Pierangelo Molena  
IL DIRETTORE GENERALE dott. Silvano Longo  
**GRUPPO DI PROGETTAZIONE**  
REGIONE VENETO  
Direzione Regionale Urbanistica e B.B.A.A.  
arch. Vincenzo Falbo - arch. Vittorio Milan  
COMUNE DI MARTELLAGO  
Settore Assetto del Territorio  
arch. Nadia Rossato - dott. urb. Lorenzo Torricelli  
geom. Raffaella Maran - dott. Giovanni Rizzato  
AGRI.TE.CO. dott. urb. Alessandro Galzavara  
METROPLAN: arch. Enrico Ferreguti  
VALUTAZIONE COMPATIBILITÀ IDRALICA E PIANO  
DELLE ACQUE: Consorzio di Bonifica Acque Risorgive:  
ing. Carlo Bendinocchio - dott. urb. Davide Demarquis  
geom. Renato Ghisini  
Collaborazioni: Settore Edilizia Privata  
geom. Denis Cato  
V.A.S. - VINCA  
METROPLAN: arch. Enrico Ferreguti  
**CONSULENZE**  
ASPETTI GEOLOGICI: geol. Bruno Monopoli  
ASPETTI GIURIDICO NORMATIVI: avv. Primo Mchielan  
PEREQUAZIONE URBANISTICA E CREDITO EDILIZIO:  
M.E.S.A. s.r.l.: prof. Ezio Micelli - dott.ssa. Antonella Faggiani









DICEMBRE 2012

### Carta dell'assetto geomorfologico

- adeguata alla D.G.P. n. 96/2012 -

#### LEGENDA

N.T.A.

-  Confine comunale
-  Microlievo - 4,8m - 6,4 m
-  Microlievo - 6,5m - 8,4 m
-  Microlievo - 8,5m - 10,4 m
-  Microlievo -10,5m - 12,2 m
-  Dossi fluviali
-  Paleoalvei
-  Cave estinte