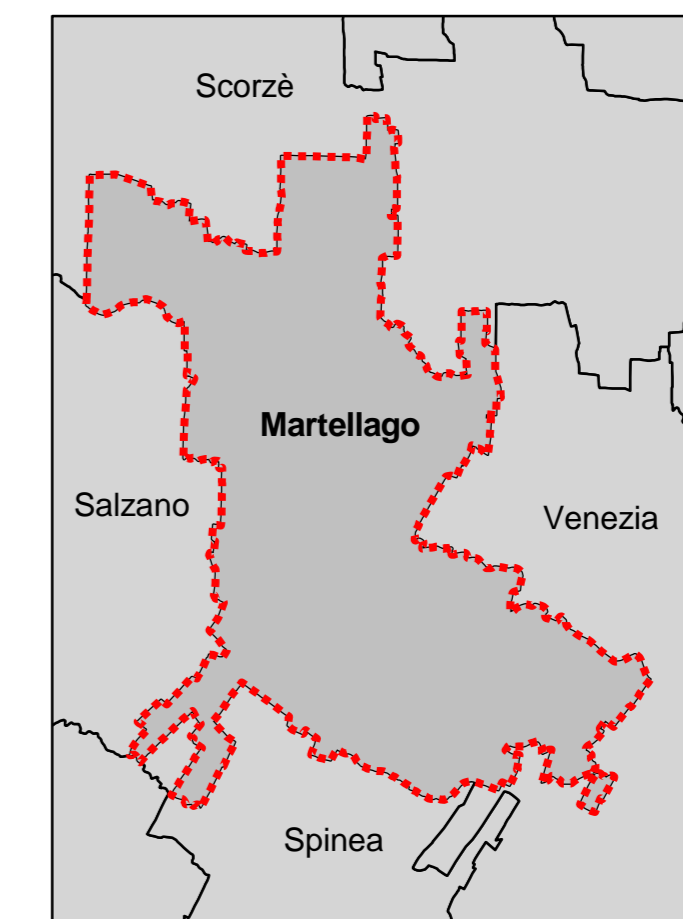


Carta dell'assetto idrogeologico



IL SINDACO Giovanni Brunello
L'ASSESSORE ALL'URBANISTICA E S.I.T. Pierangelo Molena
IL DIRETTORE GENERALE dott. Silvano Longo
GRUPPO DI PROGETTAZIONE
REGIONE VENETO
Direzione Regionale Urbanistica e B.B.A.A.:
arch. Vincenzo Pianta - arch. Vittorio Milan
PROVINCIA DI VENEZIA
Pianificazione Territoriale e Urbanistica
arch. Danilo Seretto - arch. Alberto Nasco
COMUNE DI MARTELLAGO
Settore Assetto del Territorio
arch. Nadia Rossetto - dott. urb. Lorenzo Rizzato
geom. Raffaella Maran - dott. Giovanni Rizzato
AGRI.TE.CO. dott. urb. Alessandro Calzavara
METROPOLAN arch. Enrico Ferreguzzi
VALUTAZIONE COMPATIBILITÀ IDRAULICA E PIANO
DELLE ACQUE: Consorzio di Bonifica Acque Risorgive:
ing. Carlo Bendinichio - dott. urb. Davide Denurchis
geom. Renato Ghisari
Collaborazioni: Settore Edilizia Privata
geom. Denis Corò - arch. Valentina Gabbia
V.A.S. - VINCA
METROPOLAN arch. Enrico Ferreguzzi
CONSULENZE
ASPETTI GEOLOGICI: geol. Bruno Monopoli
ASPETTI GIURIDICO NORMATIVI: avv. Primo Michielan
PERFEZIONAMENTO URBANISTICO E CREDITO EDILIZIO:
M.E.S.A. s.r.l.: prof. Ezio Micali - dott.ssa. Antonella Faggiani









LUGLIO 2010

Elaborato
17
Scala
1:10.000

Carta dell'assetto idrogeologico

LEGENDA

N.T.A.

-  Confine comunale
-  Pozzo freatico
-  Linea isofreatica
-  Direzione di flusso della falda freatica
-  Area con profondità freatica compresa tra 0 e 2 m dal piano campagna
-  Area con profondità freatica compresa tra 2 e 5 m dal piano campagna
-  Laghi di cava
-  Idrografia principale