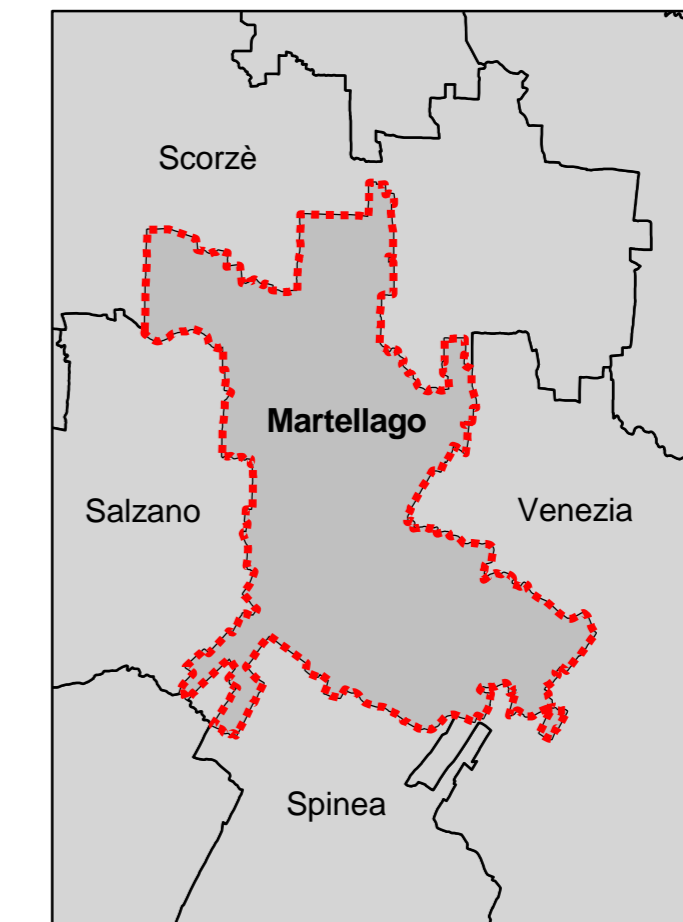


Carta dell'assetto geomorfologico



IL SINDACO Giovanni Brunello
L'ASSESSORE ALL'URBANISTICA E S.I.T. Pierangelo Molena
IL DIRETTORE GENERALE dott. Silvano Longo

GRUPPO DI PROGETTAZIONE
REGIONE VENETO
Direzione Regionale Urbanistica e B.B.A.A.:
arch. Vincenzo Falbo - arch. Vittorio Milan

PROVINCIA DI VENEZIA
Pianificazione Territoriale e Urbanistica
arch. Danilo Gerotto - arch. Alberto Nardo

COMUNE DI MARTELLAGO
Settore Assetto del Territorio
arch. Nadia Rosato - dott. urb. Lorenzo Torricelli
geom. Raffaella Maran - dott. Giovanni Rizzato

AGRI.TE.CO. dott. urb. Alessandro Calzavara

METROPOLITANI: arch. Enrico Ferregugli

VALLUTAZIONE COMPATIBILITÀ IDRALICA E PIANO
DELLE ACQUE: Consorzio di Bonifica Acque Risorgive:
ing. Carlo Biondovich - dott. urb. Davide Demurich
geom. Renato Ghisari

Collaborazioni: Settore Edilizia Privata
geom. Denis Corò - arch. Valentina Gabbia

V.A.S. - VINCA

METROPOLITANI: arch. Enrico Ferregugli









CONSULENZE
ASPETTI GEOLOGICI: geol. Bruno Monopoli
ASPETTI GIURIDICO NORMATIVI: avv. Primo Michielan
PEREQUAZIONE URBANISTICA E CREDITO EDILIZIO:
M.E.S.A. s.r.l.: prof. Ezio Mocchi - dott.ssa. Antonella Faggiani

LUGLIO 2010

Carta dell'assetto geomorfologico

LEGENDA

N.T.A.

-  Confine comunale
-  Microlievo - 4,8m - 6,4 m
-  Microlievo - 6,5m - 8,4 m
-  Microlievo - 8,5m - 10,4 m
-  Microlievo - 10,5m - 12,2 m
-  Dossi fluviali
-  Paleoalvei
-  Cave estinte