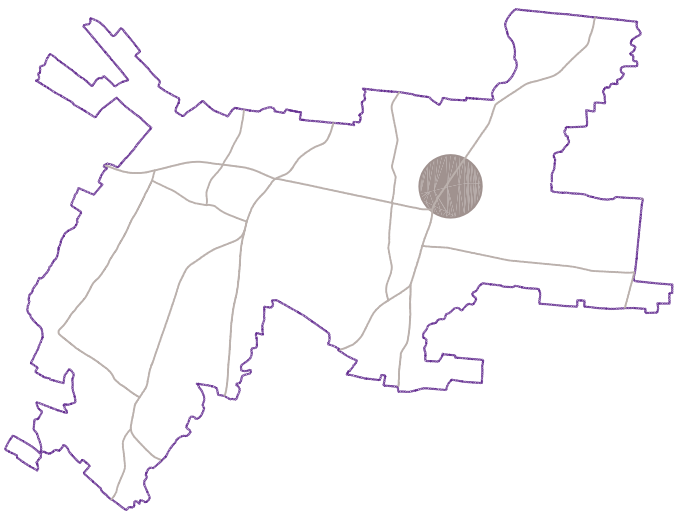


INQUADRAMENTO TERRITORIALE




UBICAZIONE CIMITERO

RETE VIARIA PRINCIPALE

PERIMETRO TERRITORIO COMUNALE

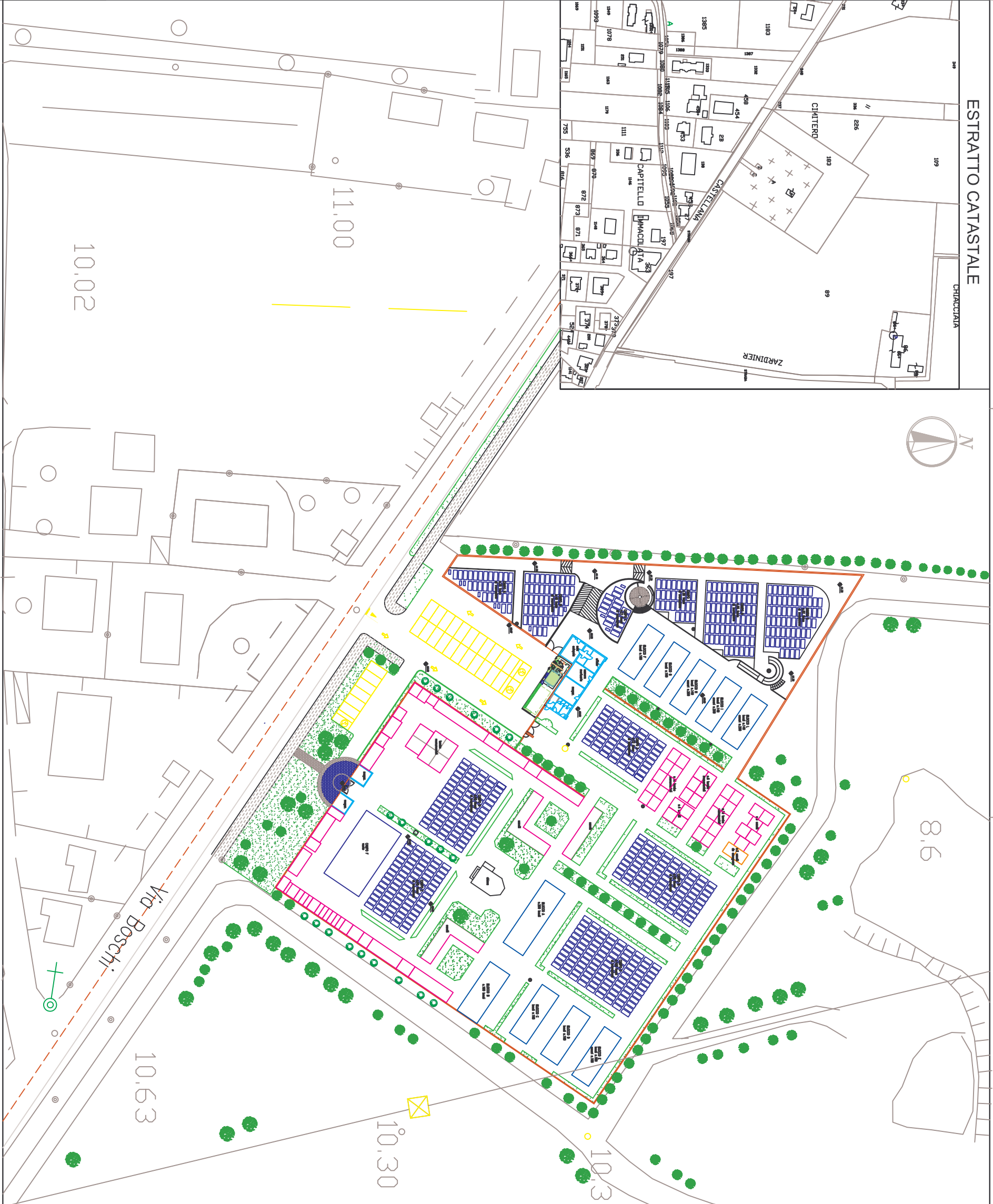
ESTRATTO CATASTALE










	
ditta:	Comune di Mantello - Venezia
Ubicazione:	Via Boschi, Mantello (VE)
Critero di Mantello Piano Orientale con Previsione Decennale	
oggetto:	Stato di fatto

tav. 01		
data	file	scala
marzo 2009	agg piano dim Mant-TAV1-SDF.dwg	1 : 500

descrizione: planimetria generale	
Responsabile del Procedimento: arch. Luca Toronelli	
Progettista: arch. Maria Irene Rudisi	



LEGENDA

-  fosse di inumazione
-  sacelli-tombe monumentali
-  blocchi loculi
-  aiuole-alberi
-  locali di servizio
-  fontane
-  muro di cinta