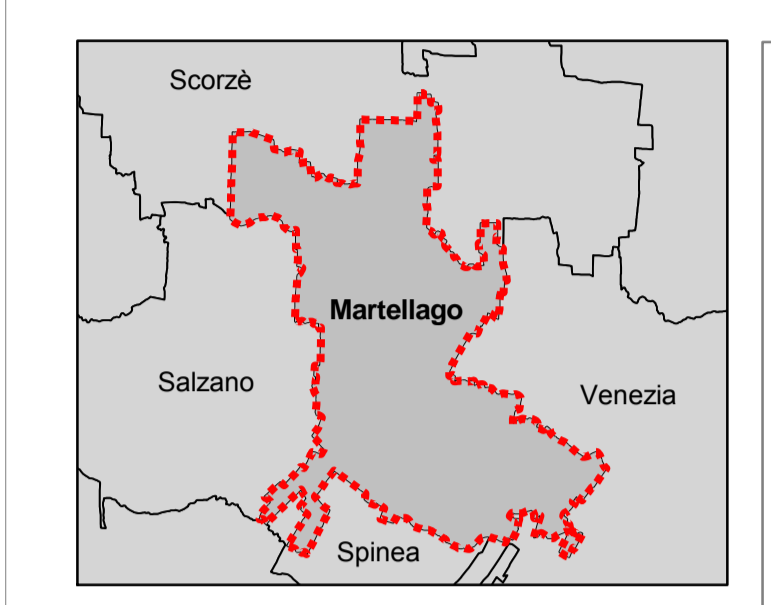


Carta delle opere e degli interventi non confermati dal P.A.T.



IL SINDACO Giovanni Burello  
 L'ASSESSORE ALL'URBANISTICA E S.I.T. Pierangelo Molena  
 IL DIRETTORE GENERALE dott. Silvano Longo

**GRUPPO DI PROGETTAZIONE**  
 REGIONE VENETO  
 Direzione Regionale Urbanistica e B.U.A.  
 arch. Vincenzo Fabris - arch. Vittorio Milan  
 PROVINCIA DI VENEZIA  
 Pianificazione Territoriale e Urbanistica  
 arch. Carlo Genito - arch. Alberto Nardo

COMUNE DI MARTELLAGO  
 Settore Acque del Territorio  
 arch. Nadia Rizzato - dott. urb. Lorenzo Torricelli  
 geom. Raffaella Moran - dott. Giovanni Rizzato  
 AGRITE.CO. dott. urb. Alessandro Calzavara

METROPLAN: arch. Enrico Ferregutti  
 VALUTAZIONE COMPATIBILITA' IDRAULICA E PIANO  
 DELLE ACQUE: Consorzio di Bonifica Acque Rosanghe  
 ing. Carlo Bendocchion - dott. urb. David Denurich  
 geom. Renato Ghison

Collaborazione: Settore Edilizia Privata  
 geom. Denis Corò

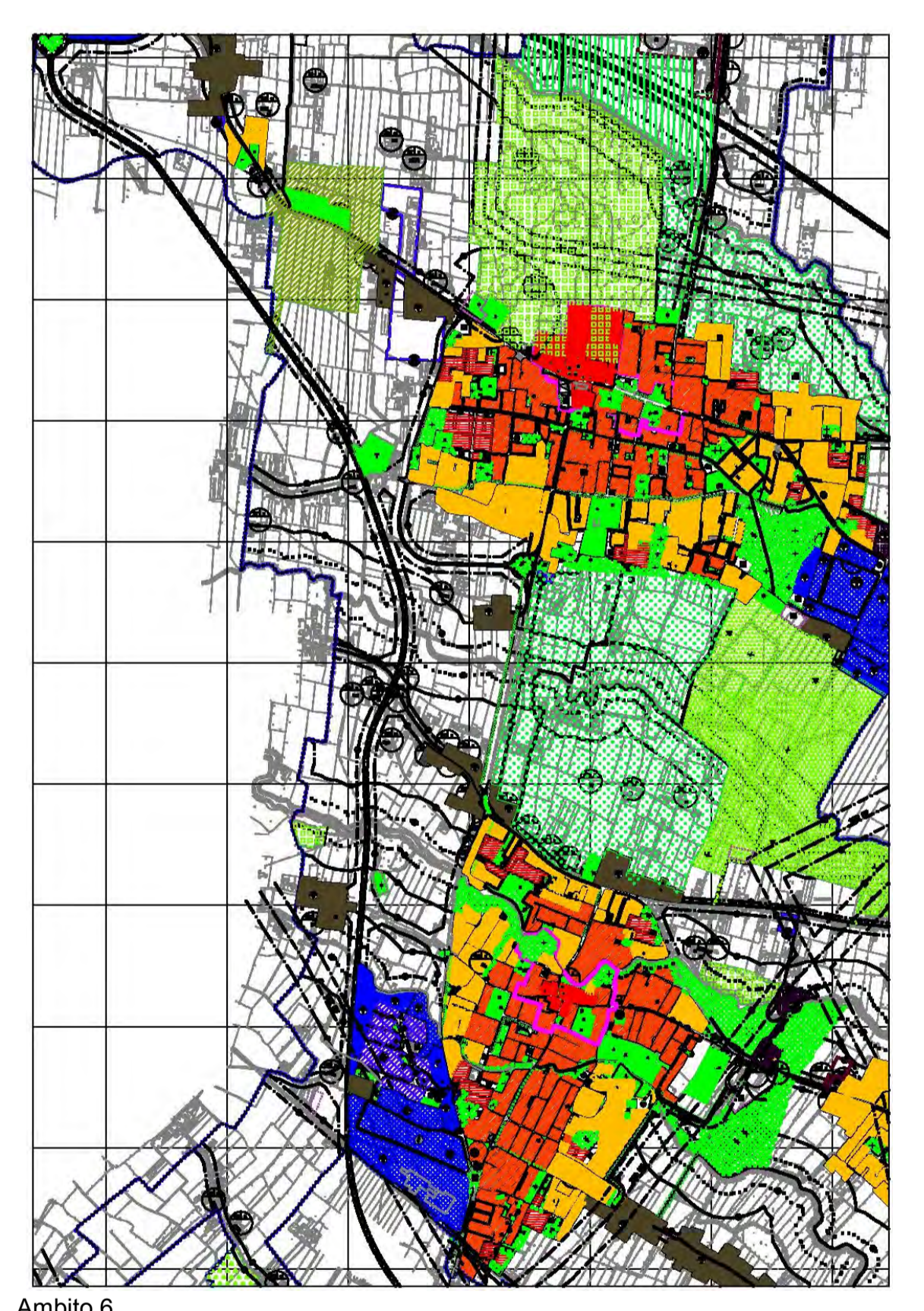
V.A.S. - VMCA  
 METROPLAN: arch. Enrico Ferregutti

CONSULENZE  
 ASPETTI GEOLOGICI: geom. Bruno Monopoli  
 ASPETTI GIURIDICO-NORMATIVI: avv. Primo Michielan  
 PEREQUAZIONE URBANISTICA E CREDITO EDILIZIO:  
 M.E.S.A. s.r.l. prof. Edo Micoli - dott.ssa Antonella Faggiani

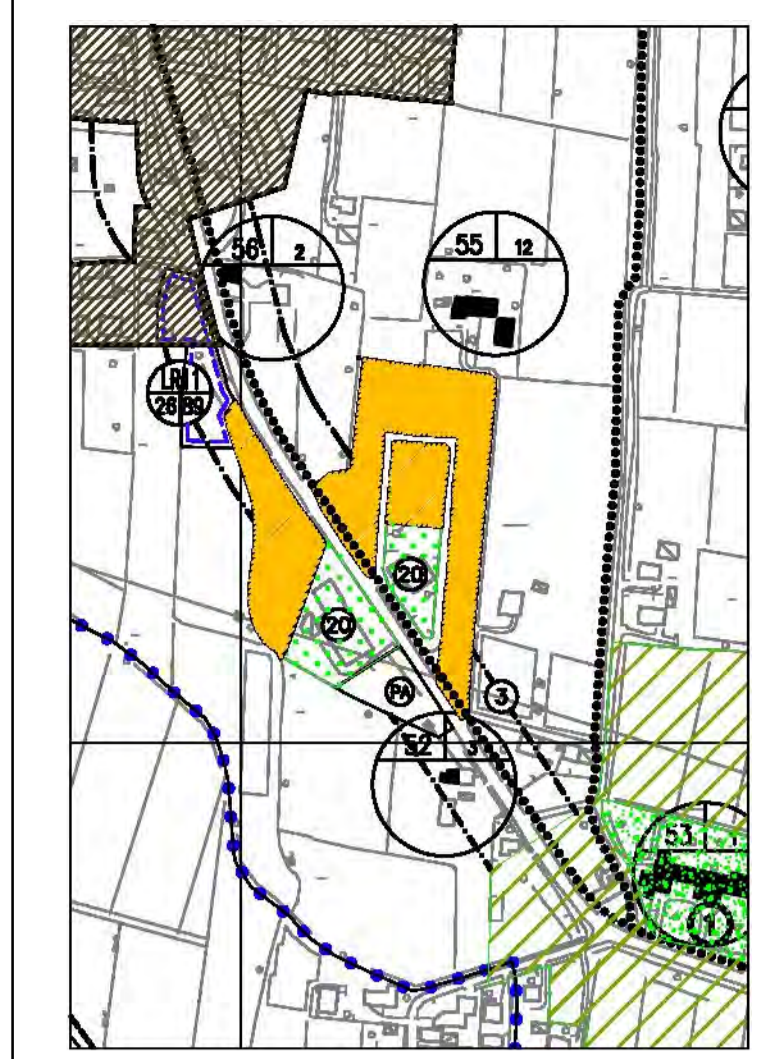
LUGLIO 2010

Elaborato **6**  
 scala **1:10.000**

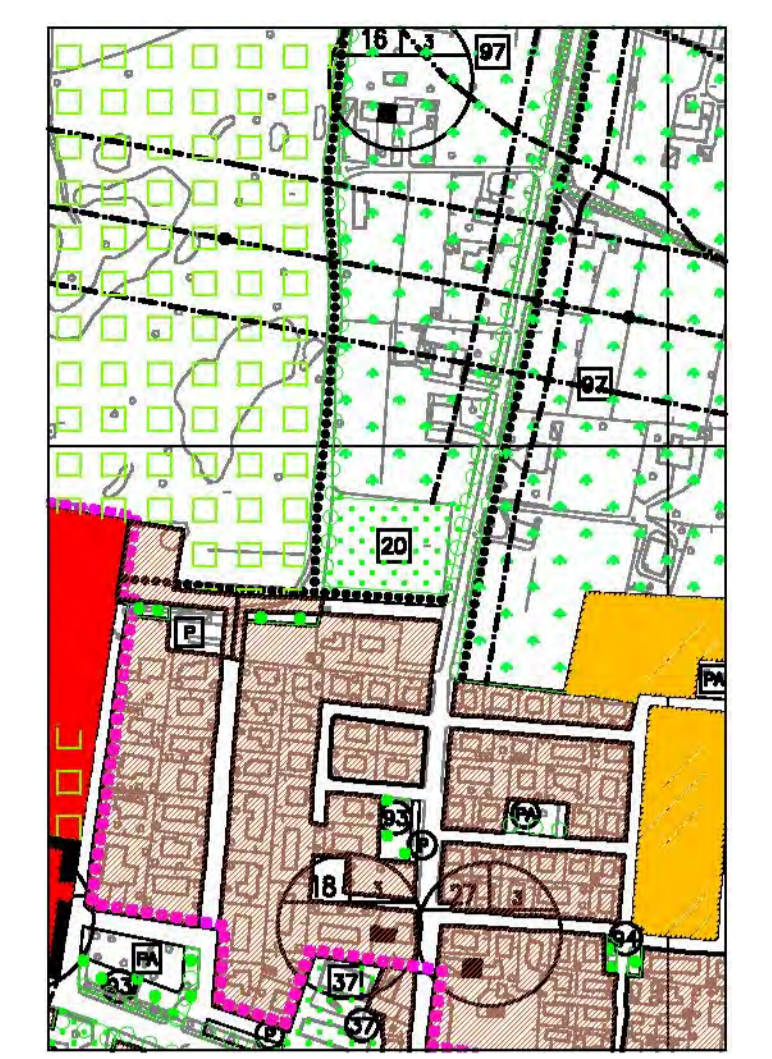
Carta delle opere e degli interventi non confermati dal P.A.T.



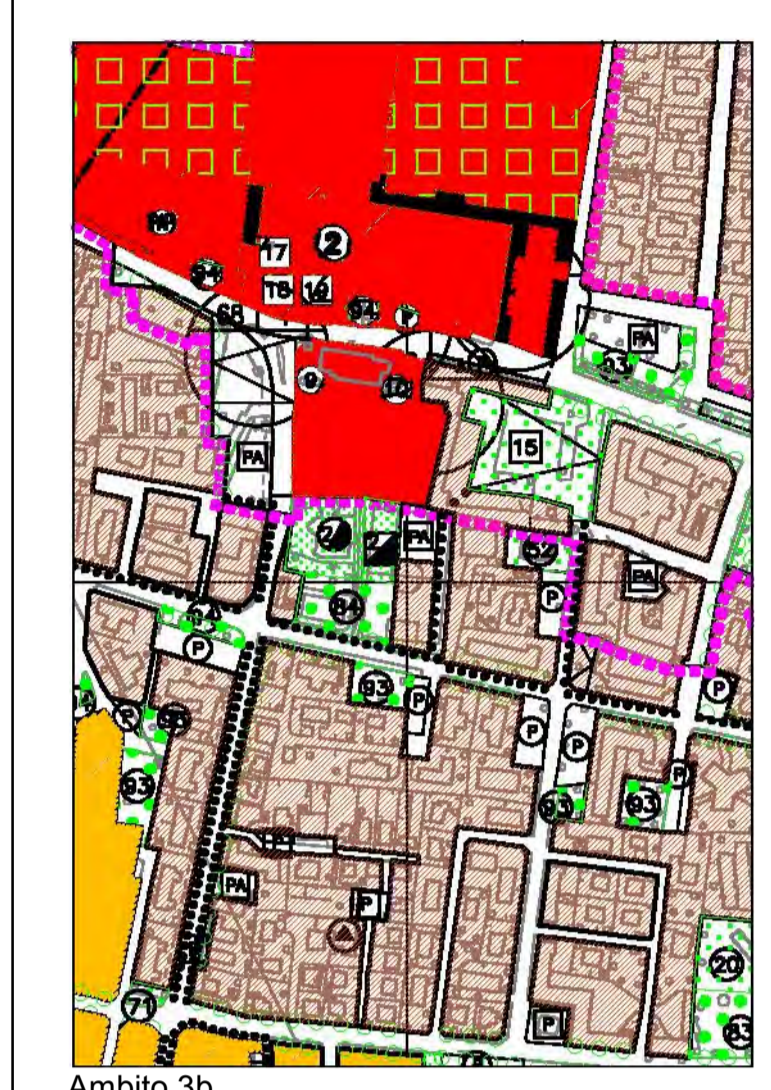
Ambito 6



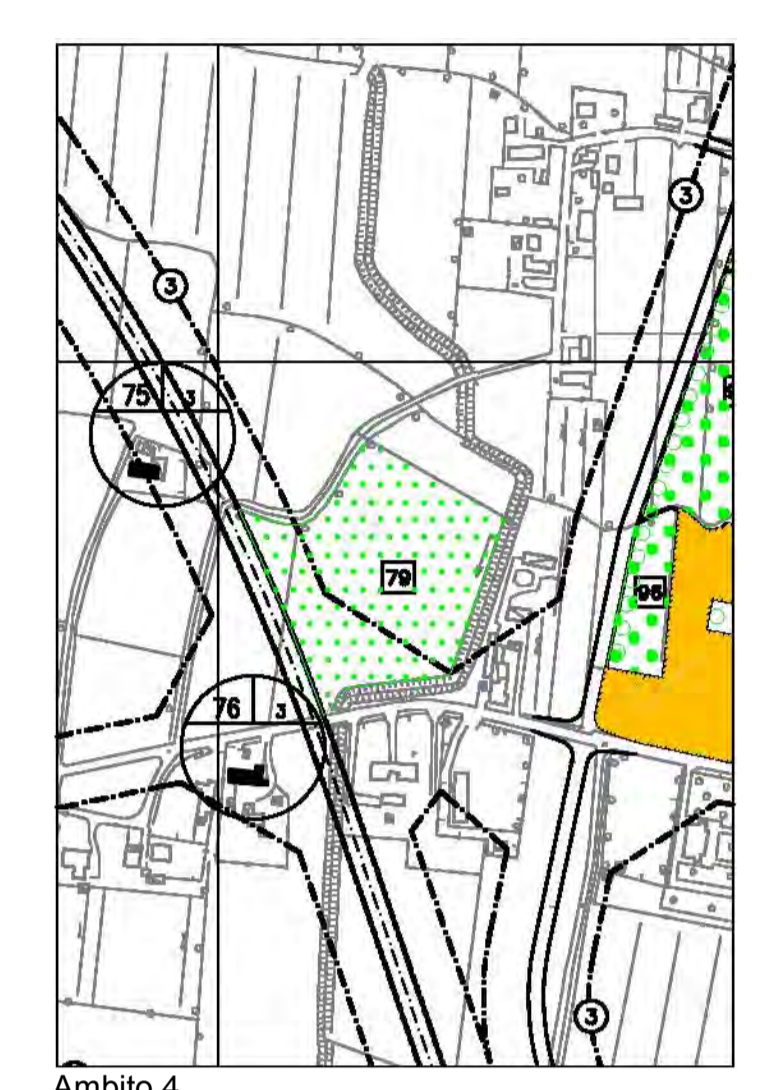
Ambiti 1 e 2



Ambito 3a



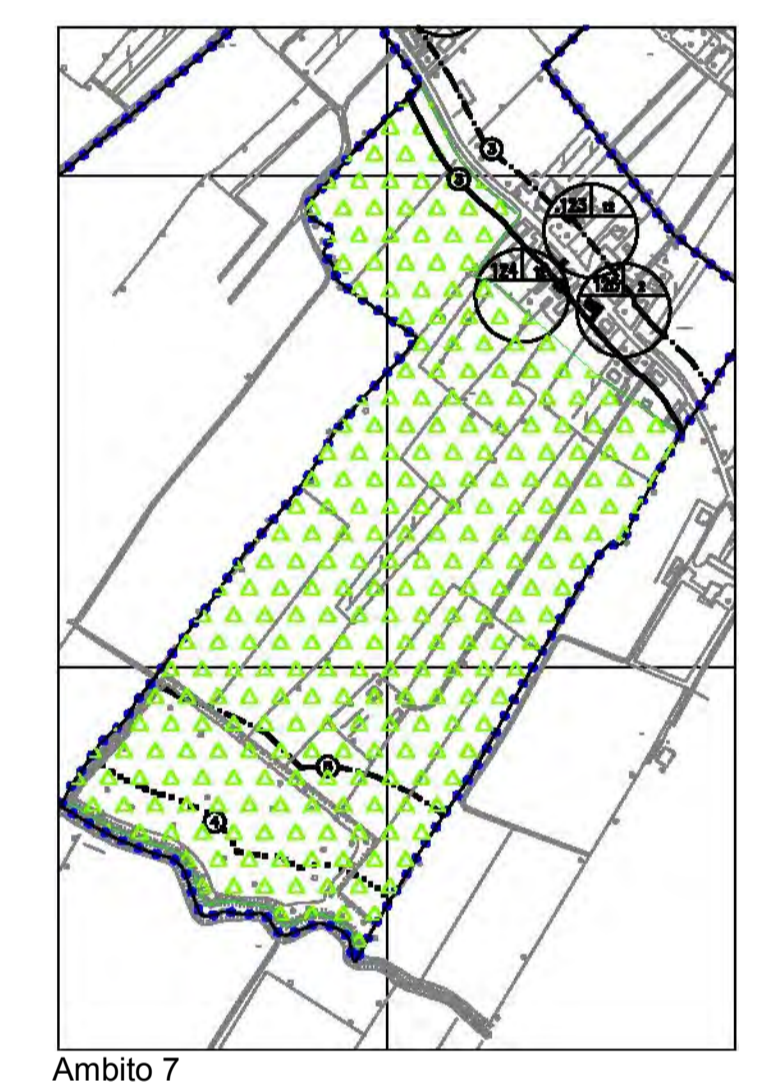
Ambito 3b



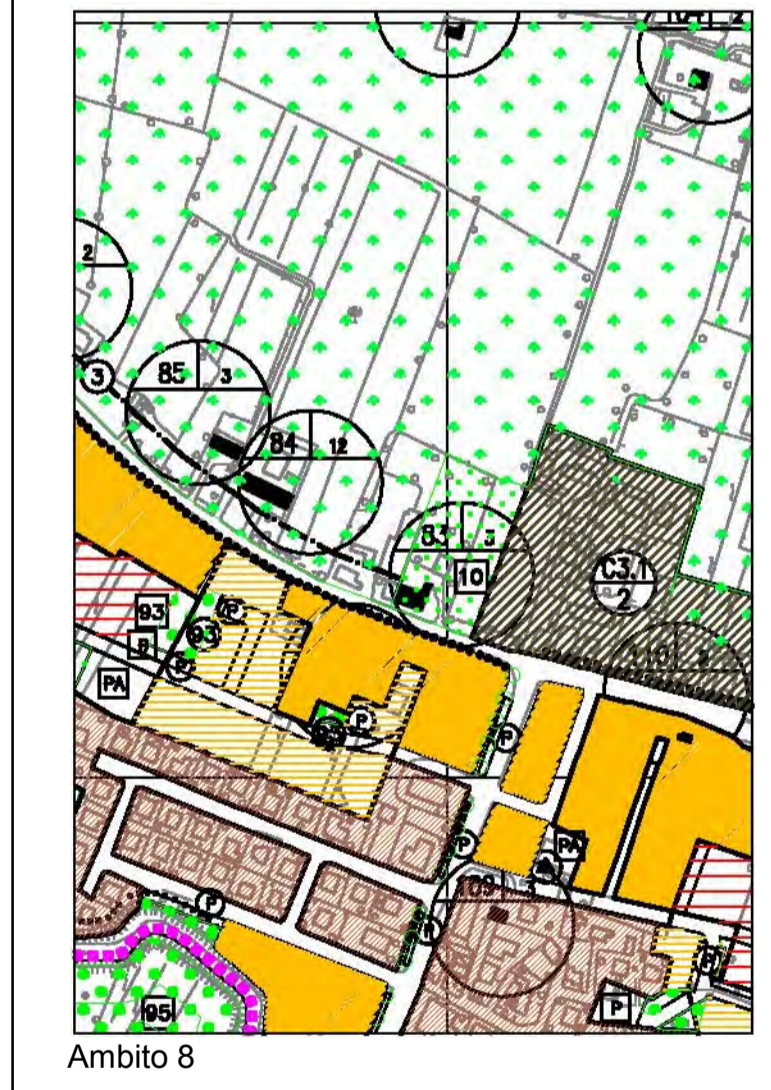
Ambito 4



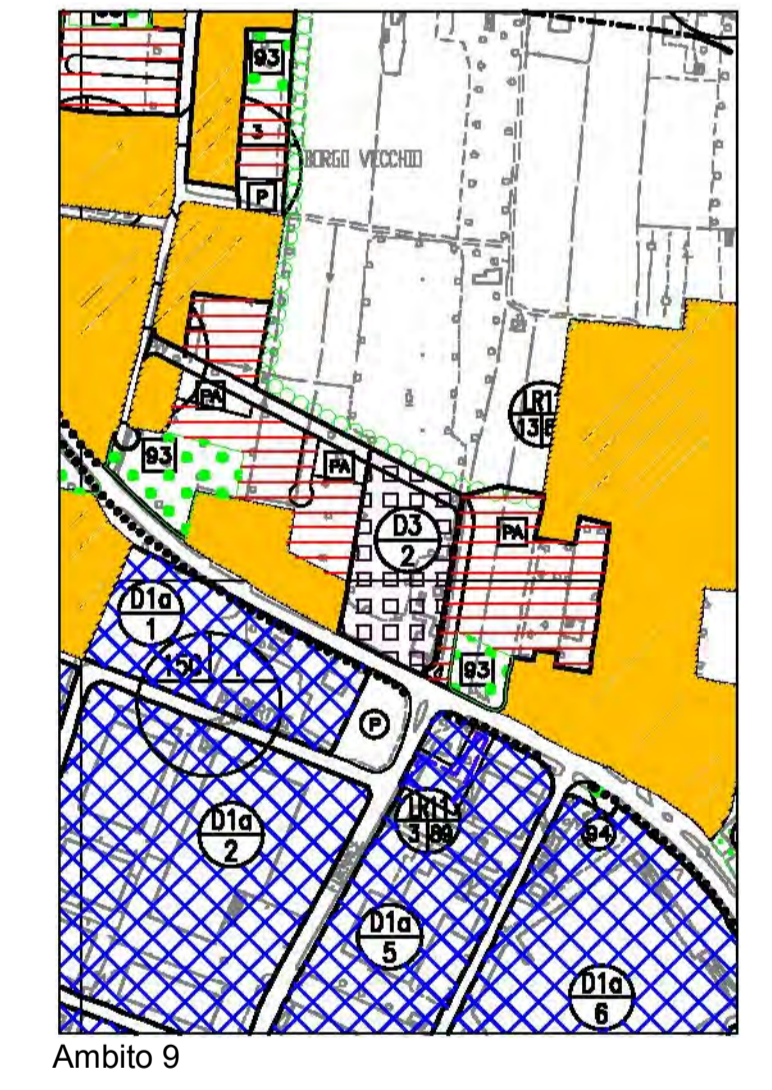
Ambito 5



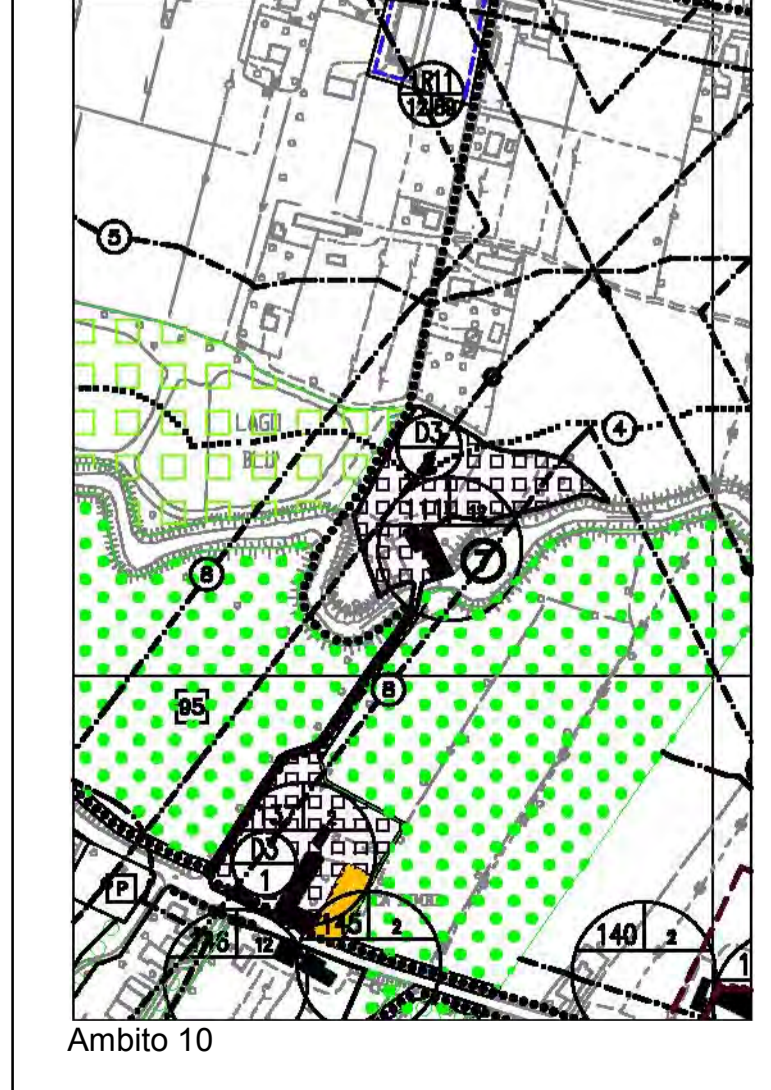
Ambito 7



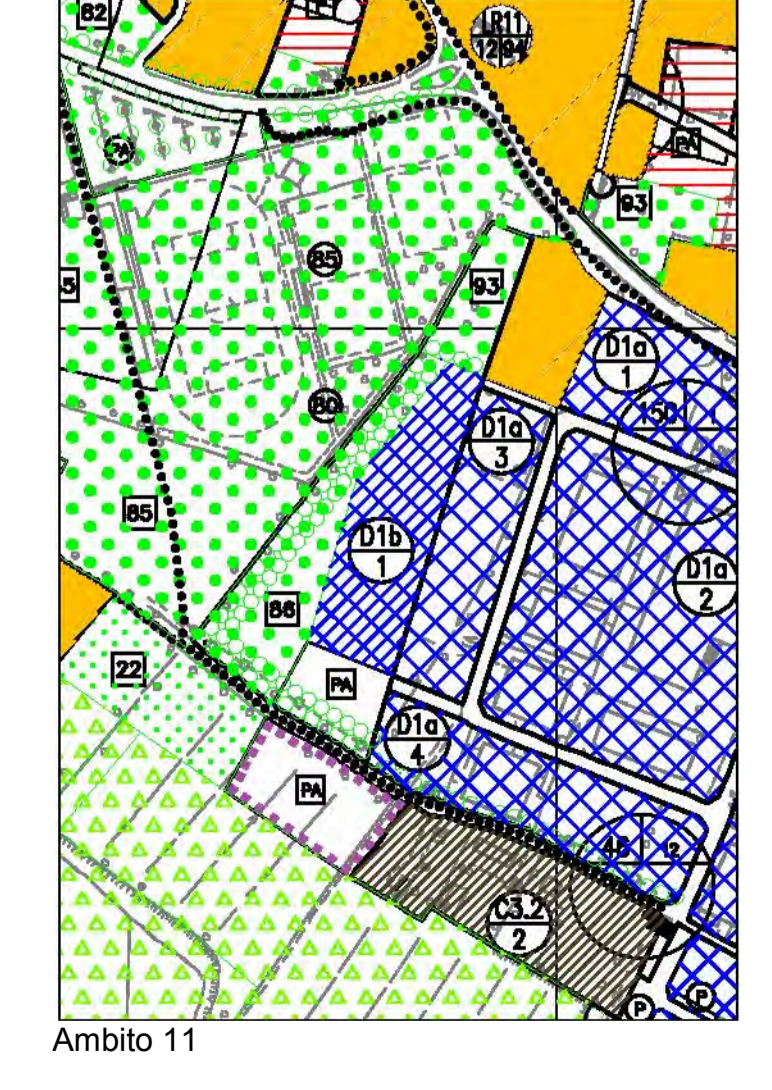
Ambito 8



Ambito 9



Ambito 10



Ambito 11

