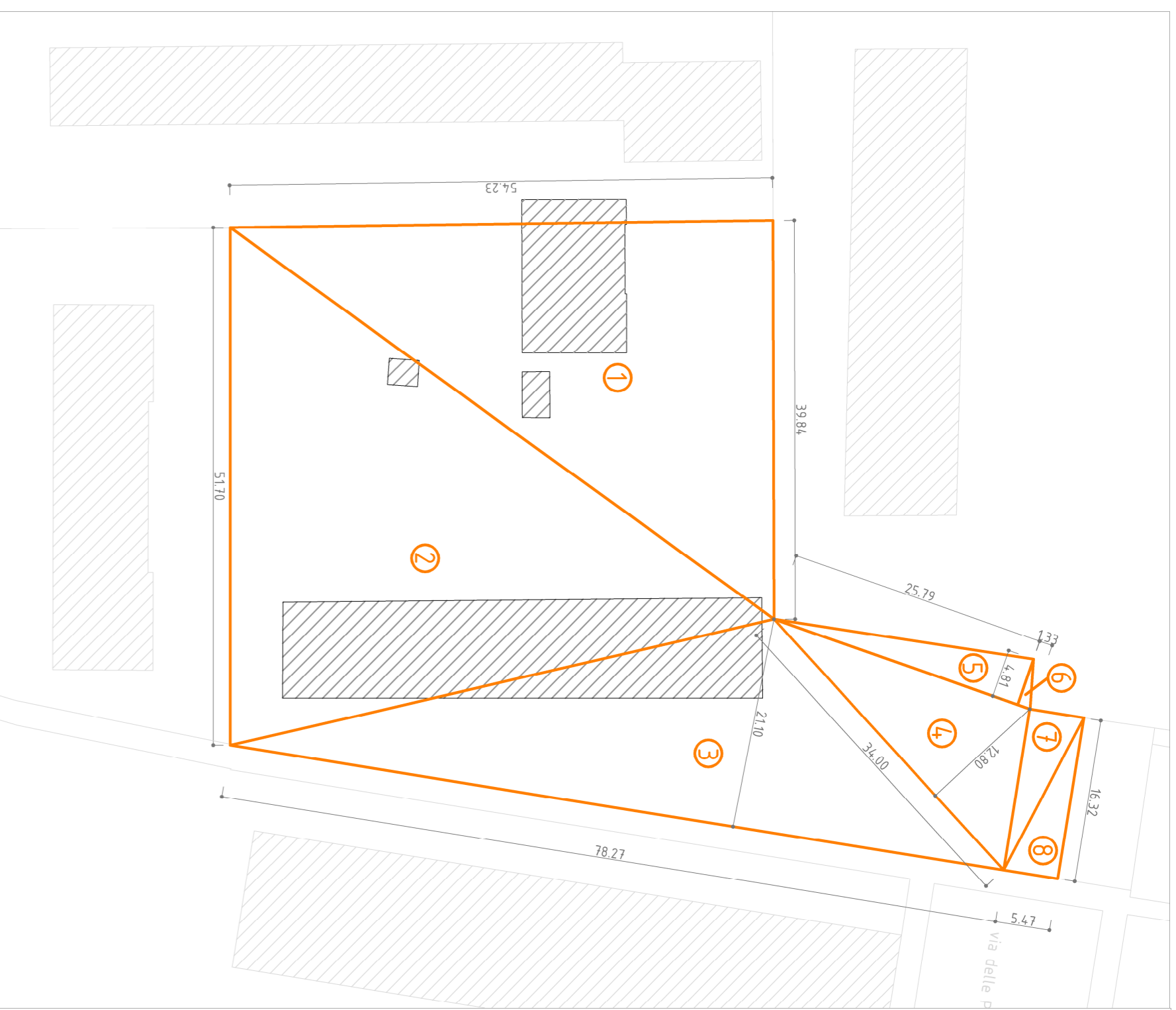




RILIEVO FOTOGRAFICO DELL'INTORNO

TRIANGOLAZIONE PER CALCOLO SUPERFICIE REALE DI INTERVENTO



Superficie reale area di intervento:

- ①  $39,84 \times 54,23/2 = 1080,26 \text{ m}^2$
- ②  $54,31 \times 51,70/2 = 1403,91 \text{ m}^2$
- ③  $78,27 \times 21,10/2 = 825,74 \text{ m}^2$
- ④  $34,00 \times 12,80/2 = 217,60 \text{ m}^2$
- ⑤  $25,79 \times 4,81/2 = 62,02 \text{ m}^2$
- ⑥  $4,81 \times 1,33/2 = 3,20 \text{ m}^2$
- ⑦  $16,32 \times 5,47/2 = 44,64 \text{ m}^2$
- ⑧  $16,32 \times 5,47/2 = 44,64 \text{ m}^2$

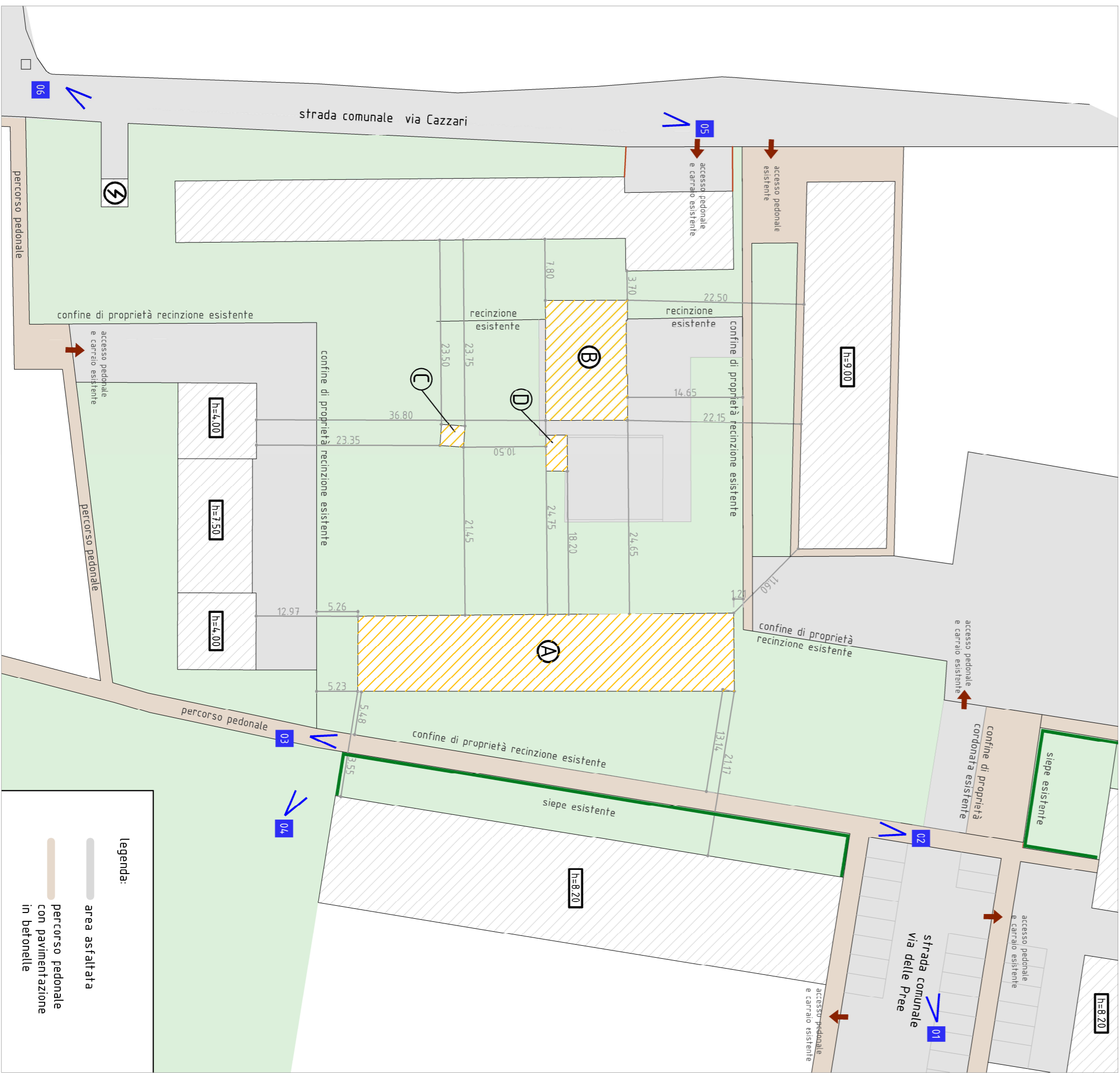
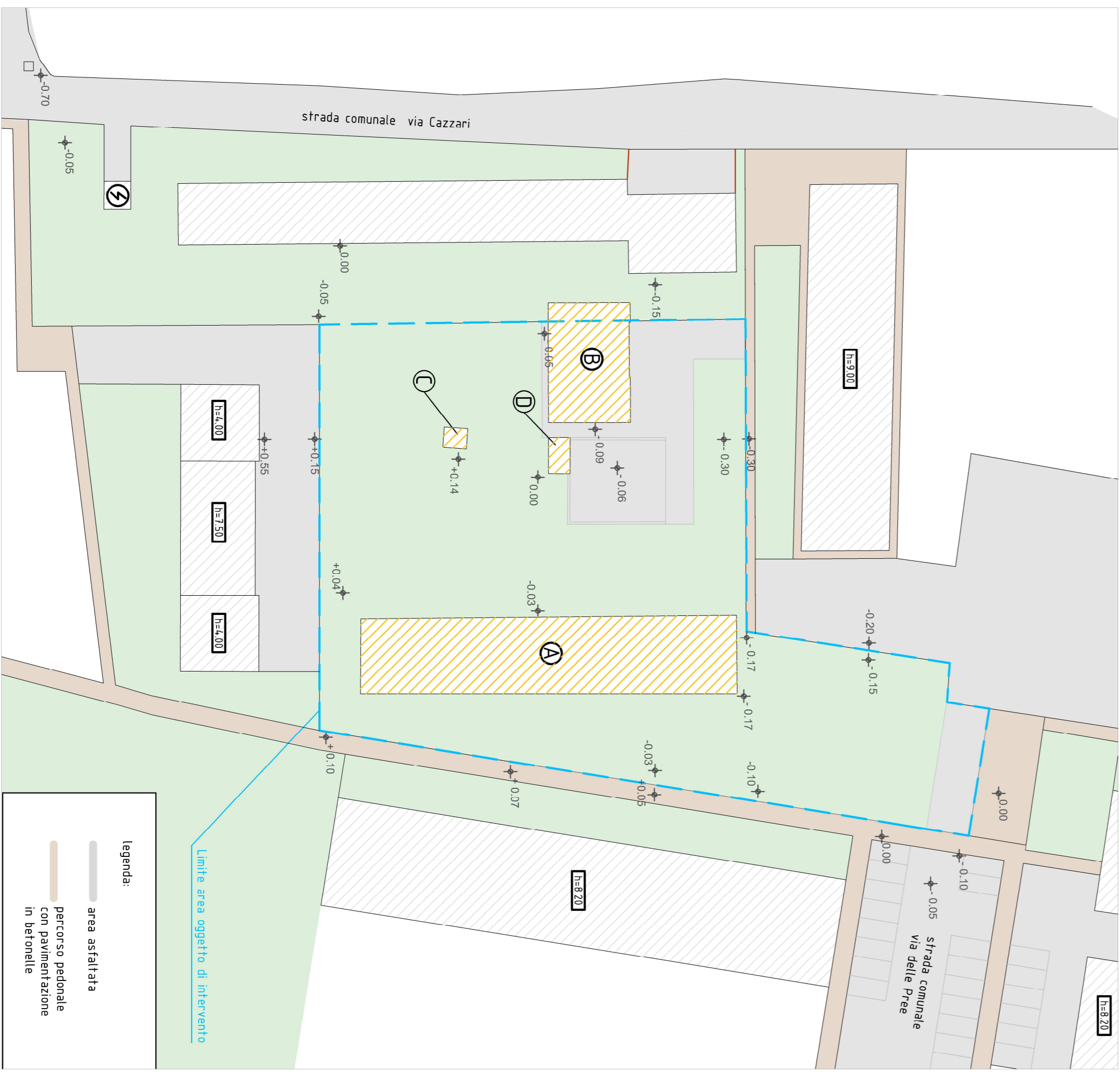
Totale=  $1080,26 + 1403,91 + 825,74 + 217,60 + 62,02 + 3,20 + 89,28 = 3682,00 \text{ m}^2$

di cui  $3682,00 -$

- ⑦  $16,32 \times 5,47/2 = 44,64 \text{ m}^2$
- ⑧  $16,32 \times 5,47/2 = 44,64 \text{ m}^2$

=  $3592,72 \text{ m}^2$

ricadenti nello stralcio n°1 dell'ambito di intervento di cui al P.I.



# tavola 02.A

comune di martellago  
provincia di venezia

Oggetto: Piano di recupero di iniziativa privata denominato "Caf' Grimaldi delle Pree"  
Z.I.O. CIVIT - primo stralcio, per demolizione di magazzini demersi e costruzione di n.2 fabbricati residenziali per un totale di n. 9 alloggi

Diritta proponente e proprietaria:  
Niero Gianni  
via G. Mazzini 1/A, 30174, Mestre (VE)

tecnico incaricato:  
geometra angelo righetto  
architetto maria civero

data ultima modifica : 9 marzo 2018  
scala: VABE

STATO ATTUALE - PLANIMETRIE

elenco elaborati:  
- rilievo topografico:  
1) planimetria con quote altimetriche scala 1:500  
2) planimetria con distanze e confini scala 1:500  
3) triangolazioni calcolo superficie reale scala 1:500  
- rilievo fotografico

