










LEGENDA

-  STATO DI FATTO
-  PRIMO STRALCIO
-  PERCORSO PEDONALE FAVIMENTATO
-  AREE VERDI DI PROGETTO
-  SECONDO STRALCIO
-  AREE VERDI ESISTENTI
-  NUOVO PARCHEGGIO
-  MURO DI CHIA

	ditto: Comune di Marcellago - Venezia	
	Ubicazione: Via Boschì, Marcellago (VE)	
Criterio di Marcellago Piano Orientale con Previsione Decennale		
oggetto: Aggiornamento piano diriferiale		
data: marzo 2009	file: agg piano dir Mar-TAV2-Stralci.dwg	scala: 1 : 500
descrizione: PROGETTO Distribuzione lotti destinati alle diverse tipologie di sepoltura		
Responsabile del Procedimento: arch. Luca Toronelli		
Progettista: arch. Maria Irene Rudisi		

tav. 02