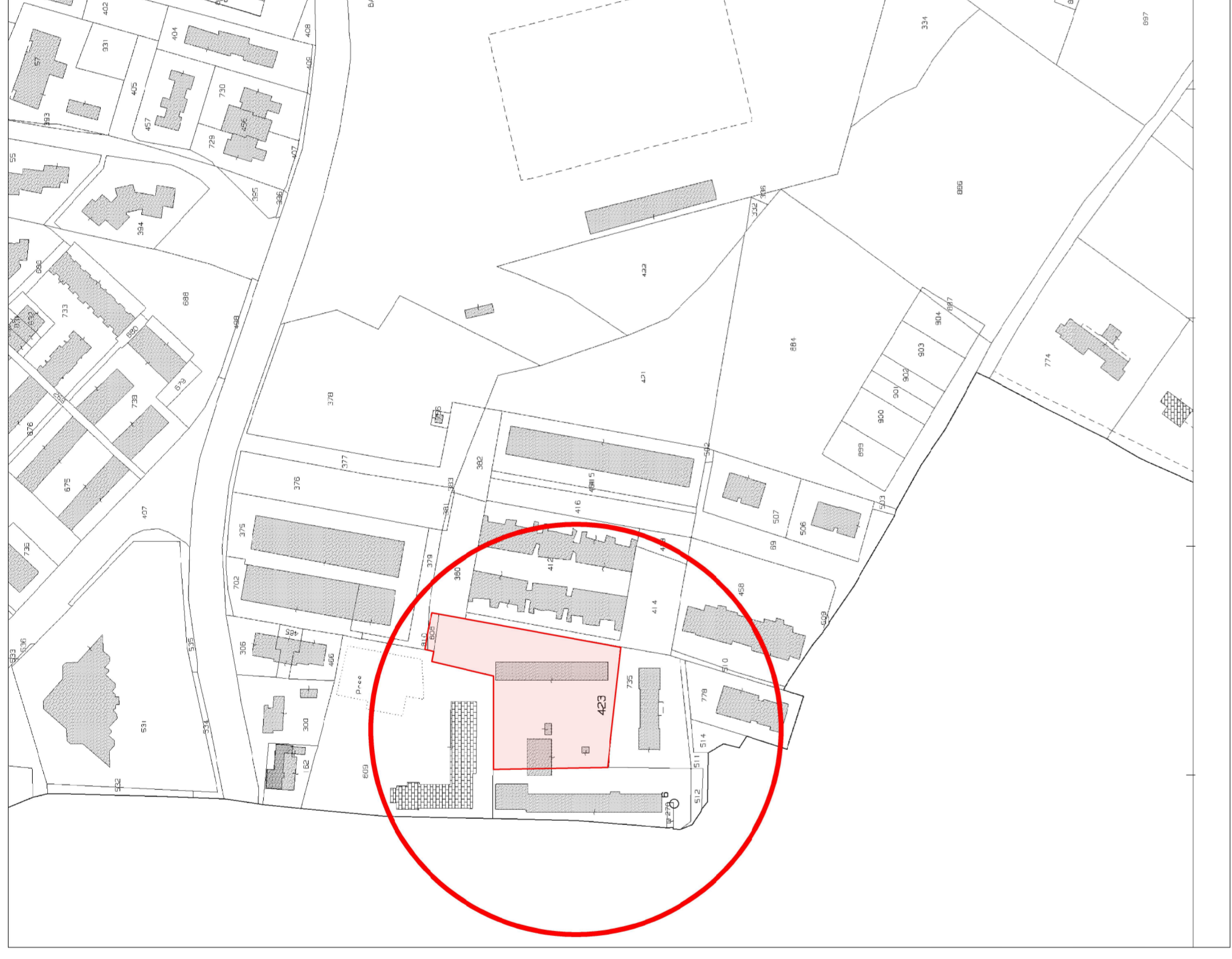
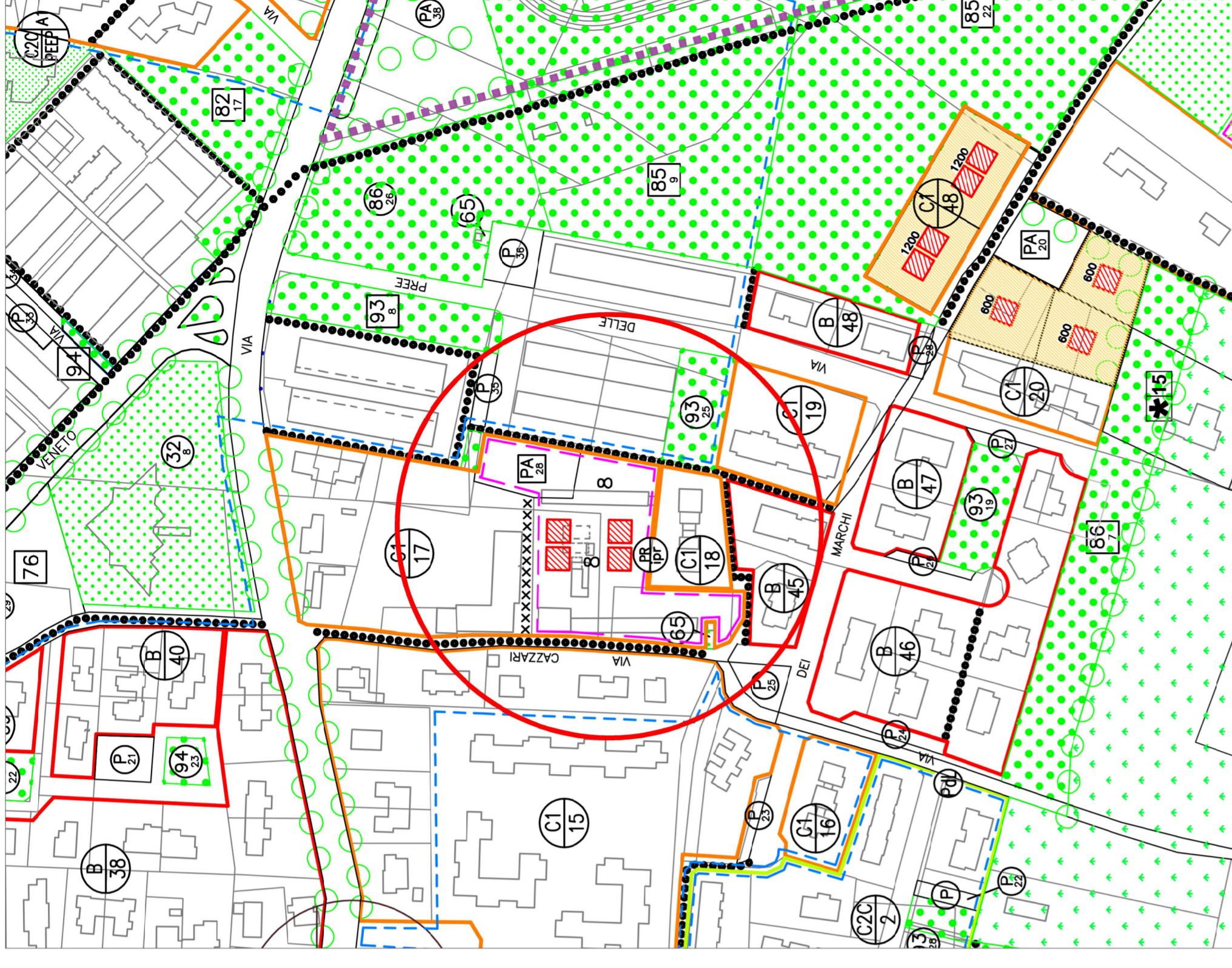


ORTOFOTO



ESTRATTO DI MAPPA

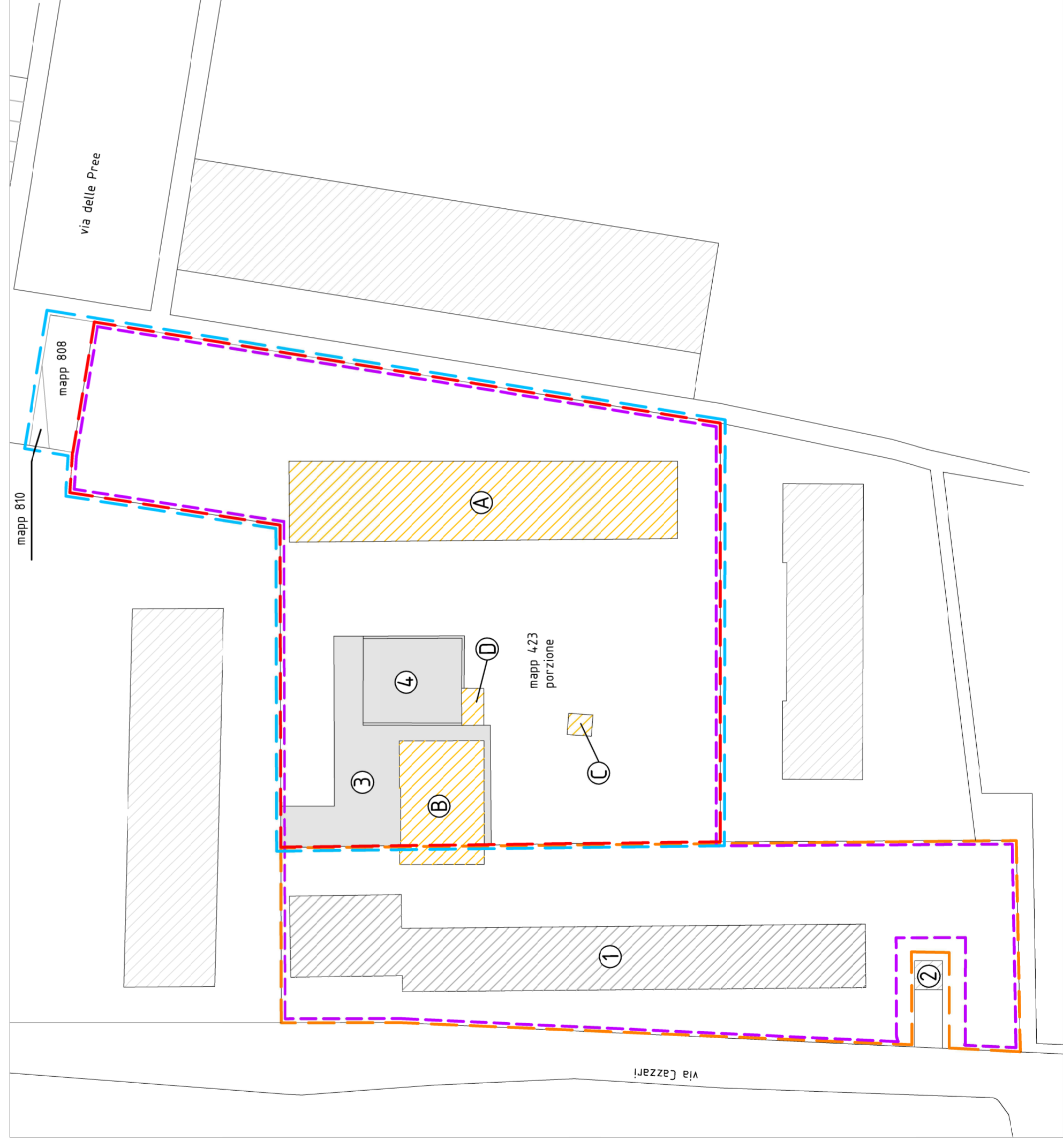
foglio 8 mapp 423 porzione di 3593 m²; mapp 808 di 64 m²; mapp 810 di 6 m²



ESTRATTO PRG- Z.T.O. C1

scala 1:2000

- LEGENDA**
- Limite ambito di intervento PR/igr come da P.I.
 - Sfralco n° 1 dell'ambito di intervento PR/igr descritto nel P.I.
 - Sfralco n° 2 dell'ambito di intervento PR/igr descritto nel P.I.
 - Area di proprietà Niero Gianni oggetto di intervento
 - ① edificio appartenente allo sfralco n° 2 dell'ambito di intervento PR/igr
 - ② cabina di trasformazione energia elettrica
 - ③ area pavimentata
 - ④ area pavimentata con muretto di contenimento di altezza circa 30 cm
 - Ⓐ edificio appartenente allo sfralco n° 1 dell'ambito di intervento PR/igr
 - Ⓑ edificio appartenente allo sfralco n° 1 dell'ambito di intervento PR/igr
 - Ⓒ edificio appartenente allo sfralco n° 1 dell'ambito di intervento PR/igr
 - Ⓓ edificio appartenente allo sfralco n° 1 dell'ambito di intervento PR/igr



PLANIMETRIA GENERALE individuazione sfralci ambito di intervento

scala 1:500



comune di martellago
provincia di venezia

Oggetto: Piano di recupero di iniziativa privata denominato "Ca' Grimani delle Pree"
Z.T.O. C1/17 - primo sfralco, per demolizione di magazzini dismessi e costruzione di n.2 fabbricati residenziali per un totale di n° 9 alloggi

Ditta proponente e proprietaria:
Niero Gianni
Via G. Mazzini 1/A, 30174, Mestre (VE)

Tecnico incaricato:
geometra angelo righetto
architetto maria civiero

data ultima modifica : 9 marzo 2018
scala: VARE

PLANIMETRIE DI INQUADRAMENTO

elenco elaborati:
- Inquadramento territoriale: ORTOFOTO
- estratto mappa scala 1: 2.000
- estratto PRG scala 1: 2.000
- planimetria con individuazione degli sfralci scala 1: 500

