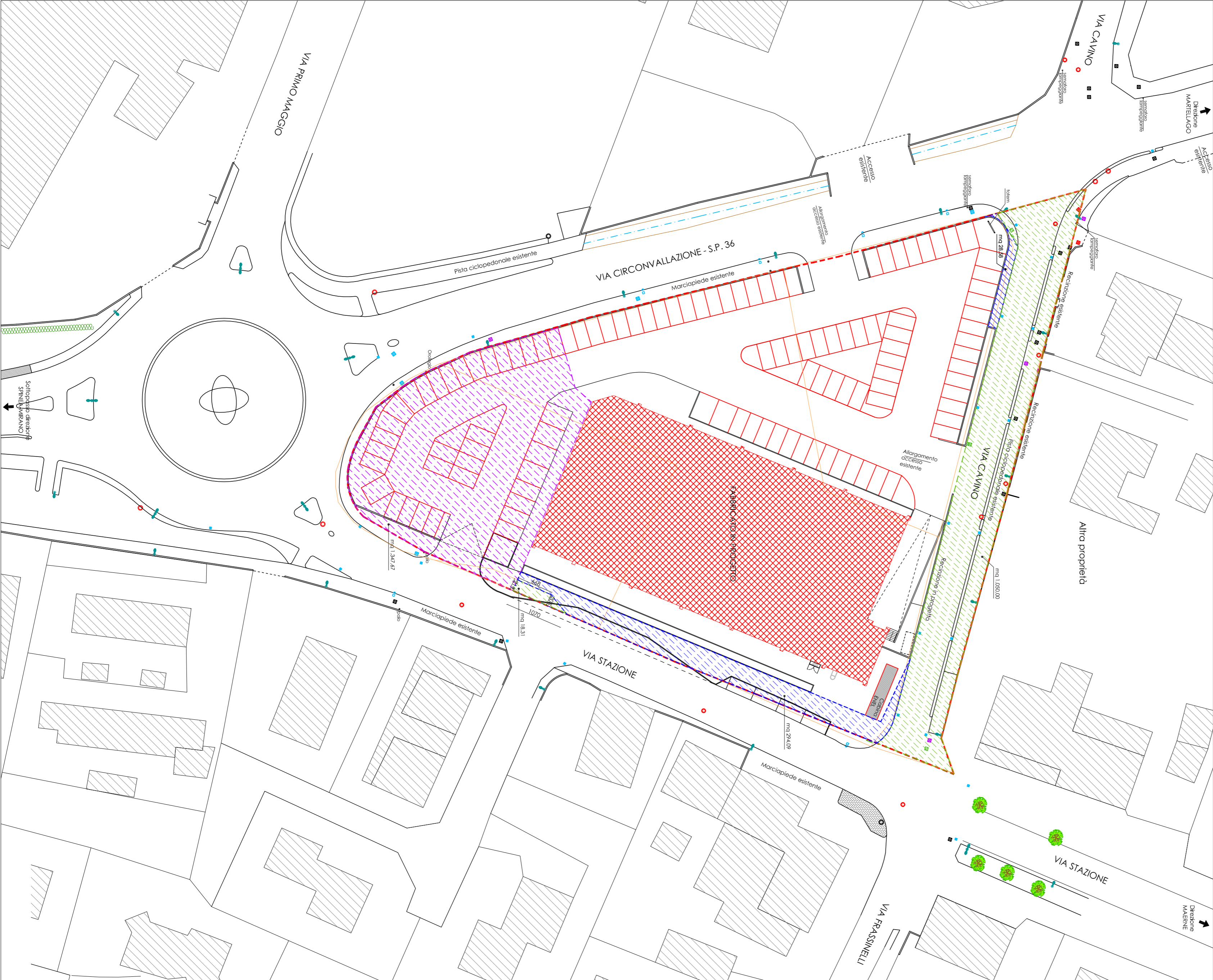


PLANIMETRIA STATO DI PROGETTO
AREE DA CEDERE

Scala: 1:500

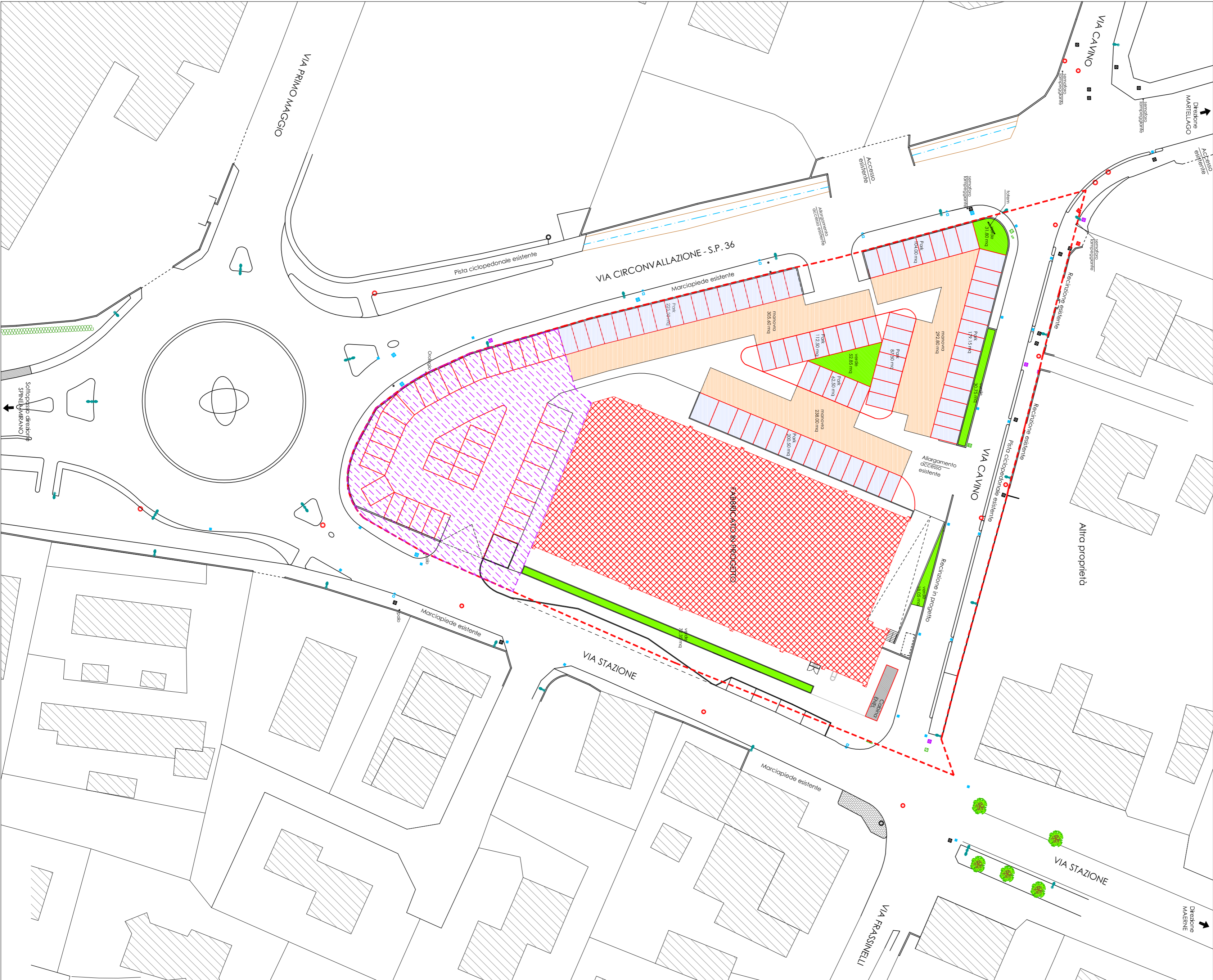
- LEGENDA:
- Perimetrazione Scheda Maerne B.36
 - Edificio ad uso commerciale in progetto mq. 1.971,01
 - Perimetrazione Perimetrie coltivate
 - Aree a parcheggio da cedere previsto da Scheda >mq. 1.347,67
 - Aree oggetto di cessione per parcheggi esterne in progetto mq. 326,67
 - Aree già in proprietà comunale in termini ratio scheda mq. 1.068,91



PLANIMETRIA STATO DI PROGETTO
STANDARD VERDE-PARCHEGGIO

Scala: 1:500

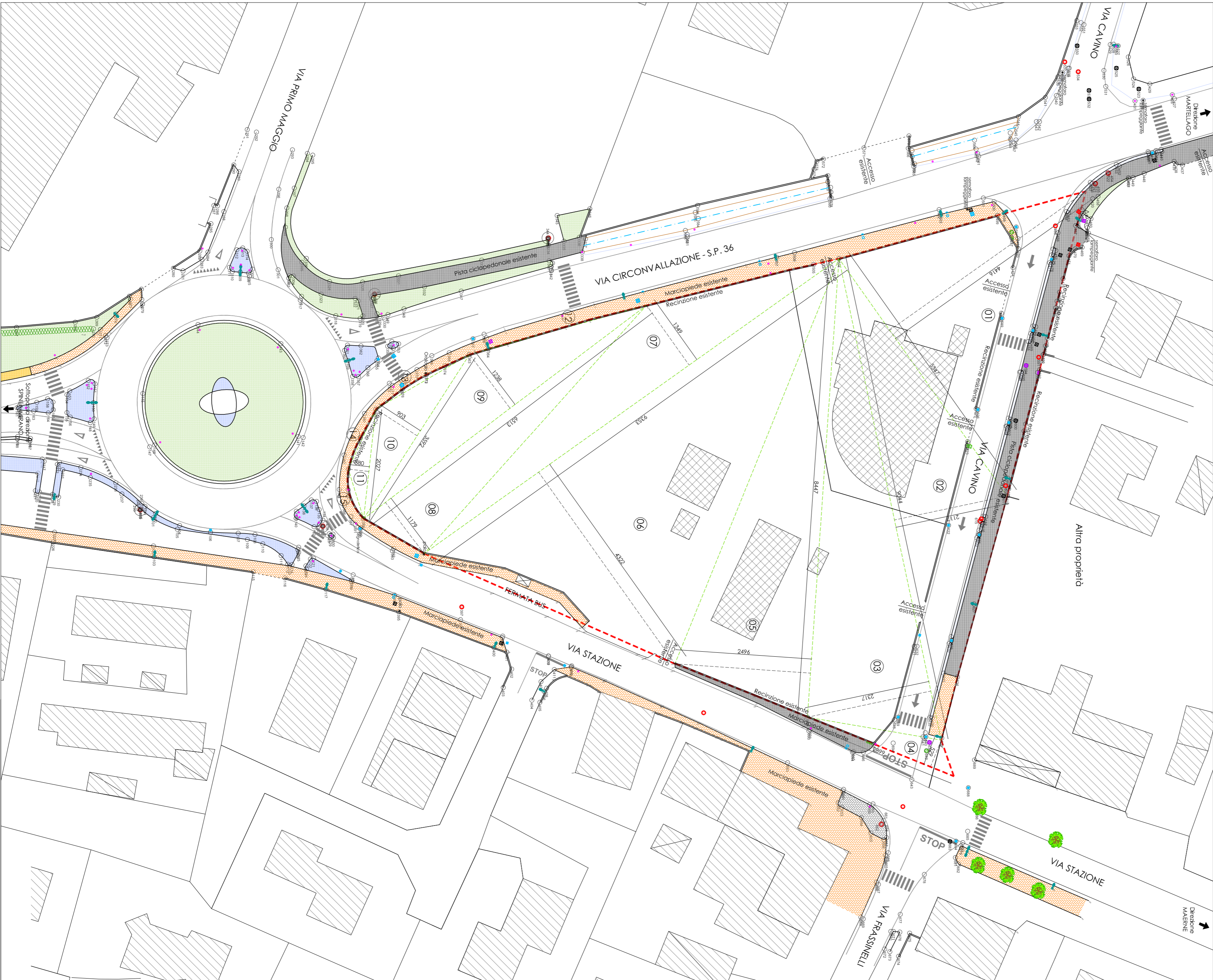
- LEGENDA:
- Perimetrazione Scheda Maerne B.36
 - Aree a parcheggio da cedere previsto da Scheda >mq. 1.347,67
 - Edificio ad uso commerciale in progetto mq. 1.971,01
 - Superficie verde in progetto mq. 205,80
 - Superficie a parcheggio in progetto mq. 971,45
 - Superficie a manovra in progetto mq. 554,40
 - Superficie totale a manovra e parcheggio in progetto mq. 1.576,80
 - Superficie totale a manovra e parcheggio in progetto mq. 1.808,05



PLANIMETRIA STATO DI FATTO
DIMOSTRAZIONE AREE

Scala: 1:500

- LEGENDA:
- Perimetrazione Scheda Maerne B.36
 - Superficie coltivate ombra d'intervento mq. 8.265,00
 - Superficie reale da alluvio topografico ombra d'intervento mq. 7.983,04



SUPERFICIE TOTALE LOTTO DA RILIEVO:

1	144,16 x 53,47/2	= 1.180,62 mq
2	190,44 x 231,17/2	= 1.067,75 mq
3	28,99 x 5,29/2	= 76,68 mq
4	184,47 x 24,96/2	= 1.054,19 mq
5	93,53 x 43,29/2	= 2.021,18 mq
6	93,53 x 13,49/2	= 626,86 mq
7	66,13 x 11,29/2	= 373,14 mq
8	135,27 x 9,03/2	= 121,18 mq
9	135,27 x 3,80/2	= 25,51 mq
10	120,27 x 3,80/2	= 22,91 mq
11	120,27 x 3,80/2	= 22,91 mq
12	Definito cod	= 10,37 mq
13	Definito cod	= 3,39 mq
14	Definito cod	= 3,39 mq
15	Definito cod	= 3,39 mq
TOTALE		= 7.983,04 mq

COMUNE DI MARTELLAGO (VE)
Provincia di Venezia

Dire: **COMUNE DI MARTELLAGO (VE)** (C.F.: 800017078)
LIDT ITALIA S.r.l. (C.F.: 027902023)

In nome e per conto del Sig.:-
Basilio Agostino (C.F.: 83798210070)
Basilio Laura (C.F.: 83710400230)
Basilio Monica (C.F.: 83710400230)
Spada Giuseppe (C.F.: 83798210070)

Progetto: **PIANO DI RECUPERO SCHEDA MAERNE B.36 REALIZZAZIONE NUOVO FABBRICATO COMMERCIALE**
Comune di Martellago (V) - Mappe: ZT-480-1547-1723-1724

ELABORATO ARCHITETTONICO

Elaborato: **PLANIMETRIA STANDARD**
Autore: **AREE DA CEDERE**

Scale: 1:500
Fase: **progettazione**
Data: 10/02/2020
Ref.: 038-2018

Titolare: **04**

REVISIONE	APPROVAZIONE	REVISIONE	APPROVAZIONE
1	1	1	1
2	2	2	2
3	3	3	3
4	4	4	4
5	5	5	5
6	6	6	6
7	7	7	7
8	8	8	8
9	9	9	9
10	10	10	10
11	11	11	11
12	12	12	12
13	13	13	13
14	14	14	14
15	15	15	15